



INSTITUTO NACIONAL DE CULTURA

Instituto Nacional de Cultura  
Centro Nacional de Información Cultural

*Imágenes del sitio arqueológico de  
Sacsahuamán*

*Fotografías del Archivo Luis E. Valcárcel*

Material especial – disco compacto (CD)

Lima, Perú  
2006



CENTRO & ARCHIVO

LUIS E. VALCÁRCEL

---

Las fotografías están disponibles únicamente para estudios sin fines de lucro y tienen los derechos de autor reservados a nombre del Centro & Archivo Luis E. Valcárcel.

Instituto Nacional de Cultura  
Centro Nacional de Información Cultural  
Lima, Perú

**Hecho el Depósito Legal: N° 2006-11906**

Director: César Coloma Porcari  
Compiladores: Francisco Benaducci Fava  
Luis Alberto Meneses Hermoza



## ***Prólogo***

Este disco compacto (CD) contiene el trigésimo quinto documento de trabajo que edita el Centro Nacional de Información Cultural, llamado actualmente Fondo Bibliográfico de la Cultura Peruana, y se titula *Imágenes del sitio arqueológico de Sacsahuamán. Fotografías del Archivo Luis E. Valcárcel*.

El famoso sitio arqueológico de Sacsahuamán está ubicado junto a la ciudad del Cuzco, antigua capital del Tahuantinsuyo.

Las fotografías contenidas en este disco compacto (CD) fueron tomadas por diversos fotógrafos y pertenecieron al ilustre peruanista que fuera el Dr. Luis E. Valcárcel.

Los compiladores son don Luis Alberto Meneses Hermoza, quien además se ocupó personalmente del trabajo de escaneado de las fotografías, y don Francisco Benaducci Fava, quien tuvo a su cargo la clasificación e inventario de las mismas.

Se incluye el inventario general de las fotografías contenidas en este disco compacto, donde se describe minuciosamente cada pieza, indicándose el nombre del fotógrafo y la fecha, en los casos en que fueron registrados.

Es necesario recordar que el Dr. Valcárcel, en la “Revista del Museo Nacional” (t. III, N° 1-2, Lima, 1934, pp. 3-36; N° 3, pp. 211-233; t. IV, N 1, pp. 1-24; N° 2, pp. 161-203), describe los trabajos de limpieza y restauración que se llevaron a cabo en Sacsahuamán los años 1933 y 1934, los que contaron con el apoyo del Gobierno Central, con motivo de la celebración del IV centenario de la fundación española del Cuzco.

Las fotografías del famoso sitio arqueológico de Saacsahuamán serán de mucha utilidad para futuros trabajos de investigación arqueológica.

César Coloma Porcari

Lima, agosto del 2006

119 - SACSAHUAMAN (SH)

Código	Título	Asunto	Fotógrafo	Fecha	Lugar	Dimensiones	Estado	Observaciones y anotaciones
SH-001	Panorámica	Vista aérea desde el este del complejo, antes de las excavaciones, el entorno y parte de la ciudad	Shippe-Johnson	1931	Cuzco	17.5 x 23.5 cm.	B	Reverso: "Sajsawaman/ 10/" y sello de agua.
SH-002	Panorámica	Vista aérea desde el este. En la parte baja, muros de la puerta de acceso a las murallas; murallas hacia la derecha; la parte alta sin excavar. Amba parte de la ciudadela y pista serpenteante	Shippe-Johnson	1931	Cuzco	17.5 x 23.5 cm.	B	Sereverso: "Sajsawaman/ 9" y sello de agua.
SH-003	Panorámica	Vista aérea desde el oeste con caminos de acceso, antes de las excavaciones. Esquina superior derecha, parte de la ciudad	Shippe-Johnson	1931	Cuzco	17.5 x 23.3 cm.	B	Reverso: "Sajsawaman/ 30" y sello de agua.
SH-004	Panorámica	Vista aérea desde el oeste del complejo ya restaurado. Esq. Superior derecha, la ciudad	Servicio Aero fotográfico Nacional	1943	Cuzco	19.8 x 24.9 cm.	B	Anverso: "29-9-43/ 0-1425". Reverso: "a) Exp. VALC/F/318" y sello del Servicio Aero fotográfico.
SH-005	Panorámica	Vista aérea desde el oeste del complejo ya restaurado. Esq. Superior derecha, la ciudad		1943	Cuzco	18.3 x 24.1 cm.	B	Copia mal contrastada. Reverso: "b)".
SH-006	Panorámica	Vista aérea desde el nor oeste de las murallas, el torreón, la pampa y el rodadero	Servicio Aero fotográfico Nacional	1943	Cuzco	19.8 x 24.8 cm.	B	Anverso: "20-9-43/ 0-1424". Reverso: "Cuzco/ Fortaleza de/ Sacsayhuaman" y sello del Servicio Aero fotográfico Nacional.
SH-007	Panorámica	Vista aérea desde el nor oeste de las murallas, el torreón, la pampa y el rodadero			Cuzco	18. 23.3 cm.	B	Reverso: "Sajsawaman".
SH-008	Panorámica	Vista aérea desde el norte del complejo y la ciudad del Cuzco			Cuzco	18 x 23.9 cm.	B	Reverso: "Cusco desde el aire/ a)".
SH-009	Panorámica	Vista aérea desde el norte del complejo y la ciudad del Cuzco			Cuzco	17.9 x 24 cm.	B	Reverso: "Sajsawaman/ b)".
SH-010	Panorámica	Vista aérea desde el norte del complejo y la ciudad del Cuzco			Cuzco	18.4 x 24.3 cm.	B	Reverso: "Panorama de Sajsawaman".
SH-011	Panorámica	Vista aérea desde el norte del complejo y la ciudad del Cuzco			Cuzco	18.4 x 24.3 cm.	B	Reverso: "Panorama de Sajsawaman/ b)".
SH-012	Panorámica	Vista aérea desde el norte del complejo y la ciudad del Cuzco			Cuzco	18.4 x 24.3 cm.	B	Reverso: "Cusco y Sajsawaman/ a)". Roto y faltante en lado inferior izquierdo.
SH-013	Panorámica	Vista aérea de las murallas desde el norte. Al fondo, muro	Rob. Gerstmann		Cuzco	17.5 x 23.5 cm.	B	Sello del fotógrafo. Reverso: "Sajsawaman".
SH-014	Panorámica de las murallas	Vista parcial de las murallas, lado oriental. Al fondo, parte del valle y cerros			Cuzco	17.2 x 22.3 cm.	B	Reverso: "Cusco/ Sajsawaman/ 001/ C.H./ p.13."
SH-015	Panorámica de las murallas	Vista del lado oriental de las murallas	H.G. Rozas		Cuzco	8.9 x 13.8 cm.	B	Tarjeta postal. Reverso: "a2572".
SH-016	Panorámica de las murallas	Vista del lado oriental de las murallas con camino bordeado de piedras y camo antiguo			Cuzco	4.2 x 6.5 cm.	B	Reverso: "Sacsahuamán".
SH-017	Panorámica de las murallas	Vista del lado oriental de las murallas con camino bordeado de piedras con numerosos visitantes			Cuzco	8.6 x 13.7 cm.	B	Tarjeta postal. Reverso: "Extremo oriental de Sacsahuamán/ (Cuzco)".
SH-018	Panorámica de las murallas	Vista parcial del extremo oriental de las murallas con sus tres niveles	Max T. Vargas		Cuzco	8.7 x 13.8 cm.	B	Tarjeta postal. Edición de Max T. Vargas, Arequipa a la Paz.
SH-019	Panorámica de las murallas	Vista lateral de las murallas, desde el Este, con muro de la puerta de acceso a la zona			Cuzco	11.8 x 17.5 cm.	B	Reverso: "Cuzco/ Sacsahuamán/ a)".
SH-020	Panorámica de las murallas	Vista lateral de las murallas, desde el Este, con muro de la puerta de acceso a la zona			Cuzco	11.9 x 18 cm.	B	Reverso: "b) Sajsawaman".
SH-021	Panorámica de las murallas	En primer plano, muro con puerta de acceso al sector de los bastiones, casa moderna, muros y rampa. Al fondo, arriba, las murallas	Martín Chambi		Cuzco	8.6 x 13.7 cm.	B	Tarjeta postal. Sello Chambi. Reverso: "Sacsahuamán".
SH-022	Panorámica de las murallas	Muro con puerta de acceso a sector de los bastiones; muros y rampa. Al fondo, arriba, las murallas			Cuzco	11.9 x 17.9 cm.	B	Reverso: "Sacsahuamán".
SH-023	Portada	Muro con la puerta de acceso a las murallas, con escalinata			Cuzco	8.8 x 11.6 cm.	B	Reverso: "Sacsahuamán".
SH-024	Murallas	Vista lateral desde el Este, de los tres niveles de las murallas			Cuzco	17 x 22.5 cm.	B	Reverso: "Sajsawaman/ 84 x 66/ 9".
SH-025	Murallas	Sector de la primera muralla vista del Este y parte del segundo nivel	H.G. Rozas		Cuzco	9 x 13.8 cm.	B	Tarjeta postal. Anverso: "Cuzco-Perú. Vista lateral de la fortaleza de Sacsayhuaman".
SH-026	Murallas	Sector de la primera muralla vista del Este y parte del segundo nivel	Rob. Gerstmann		Cuzco	16 x 23 cm.	B	Reverso: "Sacsahuaman" y sello del fotógrafo.
SH-027	Murallas	Sector de la primera muralla. Al fondo, exterior derecho, parte del segundo nivel con puerta y escalinata	A. Guillén M.		Cuzco	12.2 x 17.9 cm.	B	Reverso: "Sajsawaman (Cusco)" y sello del fotógrafo.
SH-028	Murallas	Paño de la primera muralla que mira al poniente. Vista parcial de los otros dos niveles			Cuzco	18 x 24 cm.	B	Reverso: "Sajsawaman".
SH-029	Murallas	Sector de las murallas que mira al Oeste. Hombre en primer plano	Martín Chambi		Cuzco	8.6 x 13.6 cm.	B	Reverso: "Sacsahuamán".

119 - SACSAHUAMAN (SH)

Código	Título	Asunto	Fotógrafo	Fecha	Lugar	Dimensiones	Estado	Observaciones y anotaciones
SH-030	Muralla, detalle	Parte alta de uno de los paños que mira al Oeste (ver ext. Izq. SH-029), con hombres posando			Cuzco	7.1 x 9.4 cm.	B	Reverso: "60".
SH-031	Murallas	Detalle de la primera muralla, con parte de los otros dos niveles	A. Guillén M.		Cuzco	12.2 x 18 cm.	B	Reverso: "Sajsawaman" y sello del fotógrafo.
SH-032	Murallas	Detalle de la primera muralla, con parte de los otros dos niveles superiores; en el tercer nivel de murallas, sector con dos puertas			Cuzco	16.5 x 22.5 cm.	B	Reverso: "Cusco/ Sajsawaman".
SH-033	Murallas	Vástro de los paños de la primera muralla miran al Oeste			Cuzco	4.4 x 6.5 cm.	B	Reverso: "Sacsahuamán".
SH-034	Murallas, detalle	En la primera muralla, dos grandes piedras separadas por otra de forma tubular; hombre con lampa			Cuzco	11.9 x 17.8 cm.	B	Reverso: "Sacsahuamán".
SH-035	Murallas, detalle	En la primera muralla, dos grandes piedras separadas por otra de forma tubular; hombre con lampa			Cuzco	6.4 x 4 cm.	B	Reverso: "b)".
SH-036	Murallas, detalle	En la primera muralla, dos grandes piedras separadas por otra de forma tubular; hombre con lampa			Cuzco	6.4 x 4 cm.	B	Reverso: "a)".
SH-037	Murallas, detalle	Sector que mira al Oeste, formando grandes bloques de piedra. Hombre posando	A. Guillén M.		Cuzco	9 x 12 cm.	B	Tarjeta postal. Reverso: "4/ Sajsawaman" y sello del fotógrafo.
SH-038	Murallas, detalle	Sector que mira al Oeste, formando grandes bloques de piedra. Hombre posando	A. Guillén M.		Cuzco	12.2 x 18 cm.	B	Reverso: "Sajsawaman/ b)".
SH-039	Murallas, detalle	Sector que mira al Oeste, formando grandes bloques de piedra. Hombre posando	A. Guillén M.		Cuzco	12.1 x 18.3 cm.	B	Reverso: "a)/ Sajsawaman" y sello del fotógrafo.
SH-040	Murallas, detalle	Dos hombres posando delante de gran piedra cerca de esquina en la primera muralla			Cuzco	5.9 x 8.6 cm.	B	
SH-041	Murallas	En primer plano, grandes piedras sueltas del primer nivel; detrás escalera y terraza con murallas del segundo nivel			Cuzco	8.7 x 11.7 cm.	B	Reverso: "Sacsahuamán".
SH-042	Murallas	Temazas y muros del segundo nivel, vistas desde el Este, y pequeños sectores de los otros dos niveles	Rob Gerstmann		Cuzco	17.5 x 23.5 cm.	B	Reverso: "Sacsahuaman" y sello del fotógrafo.
SH-043	Murallas y puerta	Sector de las murallas del segundo nivel. En uno de los muros, puerta trapezoidal	A. Guillén M.		Cuzco	12.3 x 18 cm.	B	Reverso: "Sajsawaman - Cusco/ 2a cerca" y sello del fotógrafo.
SH-044	Murallas y puerta	Sector de las murallas del segundo nivel. En uno de los muros, puerta trapezoidal	A. Guillén M.		Cuzco	17.4 x 23.9 cm.	B	Reverso: "Sajsawaman".
SH-045	Puerta	Puerta trapezoidal en el segundo nivel. Hombre sentado junto al dintel	A. Guillén M.		Cuzco	12.2 x 8.9 cm.	B	Tarjeta postal. Reverso: "Sajsawaman/ Cusco" y sello del fotógrafo.
SH-046	Puerta	Puerta trapezoidal en el segundo nivel (ampliación de foto SH-045)	A. Guillén M.		Cuzco	18.4 x 12 cm.	B	Reverso: "Sajsawaman" y sello del fotógrafo.
SH-047	Puerta	Puerta vista desde interior de galería	A. Guillén M.		Cuzco	12.3 x 9 cm.	B	Sello del fotógrafo en esquina inferior izquierda. Reverso: "Portada de Sajsawaman Cusco" y dedicatoria.
SH-048	Puerta	Puerta vista desde interior de galería. Hombre posando	Rob. Gerstmann		Cuzco	18 x 23.8 cm.	B	Reverso: "Sacsahuaman" y sello del fotógrafo.
SH-049	Muralla	Esquina de muro del segundo nivel	A. Guillén M.		Cuzco	12.2 x 9 cm.	B	Tarjeta postal. Reverso: "Sajsawaman" y sello del fotógrafo.
SH-050	Muralla	Esquina de muro del segundo nivel	A. Guillén M.		Cuzco	18 x 12.3 cm.	B	Reverso: "Sajsawaman/ 2a cerca" y sello del fotógrafo.
SH-051	Muralla	Esquina de muro del segundo nivel	A. Guillén M.		Cuzco	24.4 x 18 cm.	B	Reverso: "Cusco/ Sacsahuaman".
SH-052	Trinchera	Pasaje con recodo en el segundo nivel. Al fondo, hombre posando			Cuzco	8.6 x 11.5 cm.	B	Reverso: "Cusco"
SH-053	Trinchera	Pasaje zigzagante en el segundo nivel	A. Guillén M.	1933-1934	Cuzco	12 x 17.6 cm.	B	Reverso: "Revista del M.N/ t. IV, Nº 1, p. XIV/ Sajsawaman/ 1933-1834".
SH-054	Trinchera	Pasaje zigzagante en el segundo nivel	A. Guillén M.	1933-1934	Cuzco	12.1 x 18.3 cm.	B	Reverso: "Revista del M.N/ t. IV, Nº 1, p. XIV/ Sajsawaman/ 1933-1834" y sello del fotógrafo.
SH-055	Trinchera	Pasaje zigzagante en el segundo nivel	A. Guillén M.	1933-1934	Cuzco	17.9 x 24 cm.	B	Reverso: "Descubrimiento de/ Sajsawaman/ en 1933-34".
SH-056	Muro	Detalle de una sección de la muralla del segundo nivel	A. Guillén M.		Cuzco	12.3 x 18 cm.	B	Reverso: "Sajsawaman/ 2a cerca" y sello del fotógrafo.
SH-057	Muro	Detalle de una sección de la muralla del segundo nivel	A. Guillén M.		Cuzco	12 x 17.7 cm.	B	Reverso: "Sajsawaman".
SH-058	Muro	Detalle de una sección de la muralla del segundo nivel	A. Guillén M.		Cuzco	18 x 24 cm.	B	Reverso: "Sajsawaman".

119 - SACSAHUAMAN (SH)

Código	Título	Asunto	Fotógrafo	Fecha	Lugar	Dimensiones	Estado	Observaciones y anotaciones
SH-059	Puerta	Escalinata y puerta de acceso al segundo nivel			Cuzco	23.4 x 17.1 cm.	B	Reverso: "CUSCO/ Sajsawaman".
SH-060	Puerta	Escalinata y puerta de acceso al segundo nivel	Max T. Vargas		Cuzco	8.8 x 13.8 cm.	B	Tarjeta postal. Anverso: "Entrada de la Fortaleza de Sacsayhuaman."
SH-061	Muralla	Sector de la muralla del tercer nivel			Cuzco	5.8 x 4.1 cm.	B	
SH-062	Puertas	Esquina en un sector del tercer nivel con gradas de acceso y una puerta en cada muro. Pareja posando (ver foto SH-032)			Cuzco	18 x 24 cm.	B	Reverso: "Sajsawaman/ Expo. Valc./ F/310".
SH-063	Muralla	Uno de los muros en la fortaleza			Cuzco	11.8 x 8.7 cm.	B	Reverso: "CUSCO/ Sajsawaman".
SH-064	Muralla	Uno de los muros en la fortaleza (ampliación de foto SH-062)			Cuzco	23.8 x 17.8 cm.	B	Reverso: "CUSCO/ Sajsawaman".
SH-065	Muralla, detalle	Esquina de uno de los muros de la fortaleza			Cuzco	24.5 x 18 cm.	B	Reverso: "CUSCO/ Sacsahuaman".
SH-066	Muro	Alta pared de piedra pulida			Cuzco	11.7 x 8.7 cm.	B	Reverso: "Sacsahuamán".
SH-067	Esquina	Pared curvada			Cuzco	11.5 x 17.7 cm.	B	Reverso: "2".
SH-068	Muros	Detalle de muro de piedra labrada; una de las piedras, presenta incisiones simulando cortes. Hombre posando			Cuzco	11.8 x 17.4 cm.	B	Reverso: "Sajsawaman".
SH-069	Piedra	Detalle de muro de piedra labrada; una de las piedras, presenta incisiones simulando cortes. Hombre posando	A. Guillén M.		Cuzco	9 x 12 cm.	B	Reverso: "Sajsawaman".
SH-070	Piedra	Detalle de muro de piedra labrada; una de las piedras, presenta incisiones simulando cortes. Hombre posando	A. Guillén M.		Cuzco	12.3 x 17.9 cm.	B	Reverso: "Sajsawaman/ 1ª cerca" y sello del fotógrafo.
SH-071	Ventana	Detalle de uno de los muros: ventana sin dintel	Rob. Gerstmann		Cuzco	23.8 x 18 cm.	B	Reverso: "Sacsahuamán".
SH-072	Puerta	Dos grandes bloques de piedra forman espacio para puerta. Dos gradas, falta dintel	A. Guillén M.		Cuzco	12.2 x 17.9 cm.	B	Reverso: "Sajsawaman".
SH-073	Puerta	Muros semi derruidos con puerta sin dintel			Cuzco	11.5 x 17.7 cm.	B	Reverso: "1/ Sacsahuamán".
SH-074	Puertas	Estilizada puerta trapezoidal de doble jamba, a través de la cual se ve, al fondo, otra puerta	A. Guillén M.		Cuzco	18.4 x 12 cm.	B	Sello del fotógrafo al reverso.
SH-075	Homacina	Alta homacina trapezoidal con zócalo	A. Guillén M.		Cuzco	18.2 x 12.5 cm.	B	Sello del fotógrafo al reverso.
SH-076	Escalera	Muros de piedra sin pulir y escalera			Cuzco	8.8 x 11.5 cm.	B	Reverso: "a) 6) Sacsahuamán/ vide: Revista del Museo Nacional/ t. III, Nº 3, p. 220".
SH-077	Escalera	Muros de piedra sin pulir y escalera			Cuzco	12 x 17.8 cm.	B	Reverso: "Sacsahuamán/ vide: Revista del Museo Nacional/ t. III, Nº 3, p. 220/ b)".
SH-078	Escalinata	Pared de piedra pulida con escalinata adosada	A. Guillén M.		Cuzco	8.9 x 12 cm.	B	Reverso: Sacsahuamán".
SH-079	Escalinata	Pared de piedra pulida con escalinata adosada	A. Guillén M.		Cuzco	12 x 18.3 cm.	B	Reverso: "Parte alta de Sajsawaman/ Cusco" y sello del fotógrafo.
SH-080	Escalinata	Pared de piedra pulida con escalinata adosada	A. Guillén M.		Cuzco	18 x 24 cm.	B	Reverso: Sajsawaman".
SH-081	Habitaciones en parte alta	Dos habitaciones paralelas en diferentes niveles, con homacinas trapezoidales			Cuzco	1.7 x 17.1 cm.	B	Reverso: "Sacsahuamán/ pag. 89".
SH-082	Habitaciones en parte alta	Vista en diagonal de habitaciones con escalera en primer plano. Al fondo, muros con homacinas	A. Guillén M.	1934	Cuzco	12.2 x 18 cm.	B	Reverso: "Parta alta de Sajsawaman 1934" y sello del fotógrafo.
SH-083	Habitaciones en parte alta	Vista en diagonal de habitaciones con escalera en primer plano. Al fondo, muros con homacinas	A. Guillén M.	1934	Cuzco	18 x 24.1 cm.	B	Reverso: "Lo descubierta en Sajsawaman/ (1933-34)".
SH-084	Habitaciones en parte alta, detalle (de la habitación del nivel bajo)	Esquina formada por muro con homacinas y otro destruido hasta la mitad			Cuzco	8.6 x 11.5 cm.	B	Reverso: "Habitación desenterrada en el/ lasso SO de la fortaleza de/ Sajsawaman es parte de una/ serie de diez".
SH-085	Habitaciones en parte alta, detalle (de la habitación del nivel bajo)	Esquina formada por muro con homacinas y otro destruido hasta la mitad (ampliación de foto SH-084)			Cuzco	18 x 24 cm.	B	
SH-086	Homacinas	Detalle del muro de la habitación del nivel bajo: las dos últimas homacinas	A. Guillén M.		Cuzco	12.3 x 18 cm.	B	Reverso: "Sajsawaman".
SH-087	Habitación del nivel alto	Habitación rectangular: muro con homacinas formando esquina con otro con puerta			Cuzco	18 x 24 cm.	B	Reverso: "Sajsawaman".

119 - SACSAHUAMAN (SH)

Código	Título	Asunto	Fotógrafo	Fecha	Lugar	Dimensiones	Estado	Observaciones y anotaciones
SH-088	Habitaciones	Vista de dos habitaciones desde un extremo de ellas. Con homacinas. La del nivel más alto con puerta sin dintel, la otra con puerta completa			Cuzco	11.8 x 18 cm.	B	Reverso: Sacsahuamán.
SH-089	Habitación	Habitación rectangular con homacina y puerta con gradas. Al fondo, restos de otro cuarto			Cuzco	12.2 x 18.4 cm.	B	Reverso: "Foto Guillén/ Sajsawaman".
SH-090	Habitación	Habitación rectangular con homacina y puerta con gradas. Al fondo, restos de otro cuarto			Cuzco	18 x 23.9 cm.	B	
SH-091	Habitación	Habitación rectangular con homacina y puerta con gradas. Al fondo, restos de otro cuarto			Cuzco	18 x 23.9 cm.	B	
SH-092	Puerta	Esquina de habitación con puerta, con tres gradas; homacina en el muro contiguo			Cuzco	18 x 12 cm.	B	Reverso: "Sajsawaman".
SH-093	Puerta	Esquina de habitación con puerta, con tres gradas; homacina en el muro contiguo			Cuzco	17.9 x 11.9 cm.	B	Reverso: "63".
SH-094	Torreón	Estructura circular compuesta de fosas(?)			Cuzco	8.5 x 11.2 cm.	B	
SH-095	Torreón	Estructura circular compuesta de fosas(?)			Cuzco	8.5 x 11.5 cm.	B	Reverso: "Cusco/ Sajsawaman".
SH-096	Torreón	Estructura circular compuesta de fosas(?)	A. Guillén M.		Cuzco	9 x 11.9 cm.	B	Reverso: "3/ Sajsawaman" y sello del fotógrafo.
SH-097	Torreón	Estructura circular compuesta de fosas(?)			Cuzco	18 x 23.9 cm.	B	
SH-098	Torreón	Estructura circular compuesta de fosas(?)			Cuzco	18 x 24 cm.	B	Reverso: "Descubierto en Sajsawaman/ 1933-34".
SH-099	Torreón	Estructura circular compuesta de fosas(?)	A. Guillén M.		Cuzco	12.2 x 18 cm.	B	Reverso: "Sajsawaman" y sello del fotógrafo.
SH-100	Torreón	Estructura circular compuesta de fosas(?)			Cuzco	9 x 18 cm.	B	Reverso: "Bases del torreón/ de Muyumarca, en / Sajsawaman. (1934)", impresiones y otras notas.
SH-101	Detalle - canaleta	Estructura de piedra pulida: canaleta de líneas rectas con ángulo curvo.	A. Guillén M.		Cuzco	18 x 12.3 cm.	B	Reverso: "Canal en el torreón Muyujmarka/ Sajsawaman - Cusco" y sello del fotógrafo.
SH-102	Detalle	Estructuras de piedra bajo el nivel del suelo. Hombre posando			Cuzco	12 x 17.5 cm.	B	Reverso: "3".
SH-103	Sector al Este del torreón	Conjunto de construcciones rectangulares			Cuzco	8.6 x 11.5 cm.	B	Reverso: "Cuzco".
SH-104	Sector al Este del torreón	Conjunto de construcciones rectangulares			Cuzco	9 x 12 cm.	B	Reverso: "Sacsahuamán".
SH-105	Sector al Este del torreón	Conjunto de construcciones rectangulares			Cuzco	11.9 x 18 cm.	B	Reverso: "Sajsawaman".
SH-106	Sector al Este del torreón	Conjunto de construcciones rectangulares			Cuzco	11.9 x 17.6 cm.	B	Reverso: "Sajsawaman".
SH-107	Sector al Este del torreón	Conjunto de construcciones rectangulares			Cuzco	11.9 x 17.6 cm.	B	Reverso: "Sajsawaman".
SH-108	Sector al Este del torreón	Conjunto de construcciones rectangulares	A. Guillén M.		Cuzco	12.3 x 18 cm.	B	Reverso: "Torreón/ parte alta de Sajsawaman Cusco" y sello del fotógrafo.
SH-109	Sector al Este del torreón	Conjunto de construcciones rectangulares			Cuzco	18 x 24 cm.	B	Reverso: "Sacsahuamán/ vide: rRevista del MN/ t. V, Nº 1, p. XIII".
SH-110	Sector al Este del torreón	Conjunto de construcciones rectangulares			Cuzco	18 x 24 cm.	B	Reverso "Cusco/ Sajsawaman/ Descubrimientos/ de 1934-35 1933-4".
SH-111	Sector al Este del torreón	Conjunto de construcciones rectangulares			Cuzco	11.9 x 18 cm.	B	Reverso: "Sacsahuamán".
SH-112	Sector al Este del torreón	Conjunto de construcciones rectangulares			Cuzco	11.9 x 17.9 cm.	B	Reverso: "Sajsawaman".
SH-113	Parte alta, extremo oriental	Muros de contención de terrazas en diferentes niveles. En cima, cruz			Cuzco	17.9 x 17.7 cm.	B	Reverso: "Sacsahuamán/ La Cruz".
SH-114	Muro	Muro de piedra pulida, siguiendo la pendiente del cerro			Cuzco	12 x 18 cm.	B	Reverso: "58/ a) Lado oriental de Sajsawaman".
SH-115	Muro	Muro de piedra pulida, siguiendo la pendiente del cerro			Cuzco	12 x 18 cm.	B	Reverso: "58/ b) 6/ 12695/ M Nal".
SH-116	Muro	Muro de piedra pulida, siguiendo la pendiente del cerro			Cuzco	12 x 18 cm.	B	Reverso: "Sacsahuamán/ 58/ c)".

119 - SACSAHUAMAN (SH)

Código	Título	Asunto	Fotógrafo	Fecha	Lugar	Dimensiones	Estado	Observaciones y anotaciones
SH-117	Muros	Camino en lo alto, bordeado de muros al extremo oriental del complejo. Abajo, la ciudad			Cuzco	17.3 x 23.2 cm.	B	Reverso: "Sacsahuamán/ vide 'Cusco Histórico', p. 82/ 83 x 58/ 11/ 8/ a)".
SH-118	Muros	Camino en lo alto, bordeado de muros al extremo oriental del complejo. Abajo, la ciudad			Cuzco	17.1 x 22.5 cm.	B	Reverso: "Sacsahuamán/ vide 'Cusco Histórico', p. 82/ 2/ b)".
SH-119	Muros	Camino en lo alto, bordeado de muros al extremo oriental del complejo. Abajo, la ciudad			Cuzco	17.1 x 22.6 cm.	B	Reverso: "Pag. 82/ 3/ c) Sajsawaman".
SH-120	Sapantiana	Conjunto de muros construidos sobre la roca viva			Cuzco	12 x 18.1 cm.	B	Reverso: "7/ Conjunto de Sapantiana".
SH-121	Sapantiana	Conjunto de muros construidos sobre la roca viva			Cuzco	12.1 x 18.1 cm.	B	Reverso: "Sapantiana"
SH-122	Sapantiana	Conjunto de muros construidos sobre la roca viva			Cuzco	12 x 18.1 cm.	B	Reverso: "71/ Sapantiana"
SH-123	Sapantiana	Conjunto de muros construidos sobre la roca viva			Cuzco	8.8 x 11.4 cm.	B	Tarjeta postal. Reverso: "Sapantiana".
SH-124	Caminos	Muros derruidos y camino a uno de los extremos de la fortaleza. Hombre posando			Cuzco	12 x 17.9 cm.	B	Reverso: "a)".
SH-125	Caminos	Muros derruidos y camino a uno de los extremos de la fortaleza. Hombre posando			Cuzco	11.6 x 17.4 cm.	B	Reverso: "b)".
SH-126	Muros	Restos de muros de construcciones rectangulares en diferentes niveles			Cuzco	11.8 x 17.3 cm.	B	Reverso: "a)".
SH-127	Muros	Restos de muros de construcciones rectangulares en diferentes niveles			Cuzco	11.9 x 17.3 cm.	B	Reverso: "b) Cusco/ DESCUBRIMIENTOS/ 1933-34".
SH-128	Habitaciones	Restos semi enterrados de habitaciones rectangulares	A. Guillén M.		Cuzco	8.3 x 11.4 cm.	B	Reverso: "Sacsahuamán/ vide: Revista del MN/ t. IV Nº 1, p. XIV".
SH-129	Habitaciones	Restos semi enterrados de habitaciones rectangulares	A. Guillén M.		Cuzco	8.7 x 11.6 cm.	B	Reverso: "Sacsahuamán/ vide: Revista del MN/ t. IV Nº 1, p. XIV".
SH-130	Habitaciones	Restos semi enterrados de habitaciones rectangulares	A. Guillén M.		Cuzco	12 x 18 cm.	B	Reverso: "Sacsahuamán/ vide: Revista del MN/ t. IV Nº 1, p. XIV".
SH-131	Habitaciones	Restos semi enterrados de habitaciones rectangulares	A. Guillén M.		Cuzco	12.4 x 18 cm.	B	Reverso: "En la parte alta de Sajsawaman" y sello del fotógrafo.
SH-132	Habitaciones	Restos semi enterrados de habitaciones rectangulares	A. Guillén M.		Cuzco	18 x 24 cm.	B	Reverso: "Sacsahuamán/ vide: Revista del MN/ t. IV Nº 1, p. XIV".
SH-133	Habitaciones	Restos semi enterrados de habitaciones rectangulares	A. Guillén M.		Cuzco	18 x 24 cm.	B	Reverso: "Sajsawaman".
SH-134	Habitaciones	Restos de muro de habitación rectangular con ventanas sin dintel			Cuzco	8.9 x 11.7 cm.	B	Reverso: "Sacsahuamán/ vide: Revista del MN/ t. IV Nº 1, p. XIV".
SH-135	Habitaciones	Restos de muro de habitación rectangular con ventanas sin dintel			Cuzco	12 x 18 cm.	B	Reverso: "Sacsahuamán/ vide: Revista del MN/ t. IV Nº 1, p. XIV".
SH-136	Descubrimiento y restauración	Restos de habitación de piedra pulida. Hombres con poncho			Cuzco	11.9 x 18 cm.	B	Reverso: "a)".
SH-137	Descubrimiento y restauración	Restos de habitación de piedra pulida. Hombres con poncho			Cuzco	11.9 x 18 cm.	B	Reverso: "b)".
SH-138	Descubrimiento y restauración	Restos de habitación de piedra pulida. Hombres con poncho			Cuzco	11.9 x 18 cm.	B	Reverso: "c)".
SH-139	Descubrimiento y restauración	Hombres trabajando delante de habitación rectangular semi derruida			Cuzco	11.8 x 17.9 cm.	B	
SH-140	Descubrimiento y restauración	Hombres trabajando en la habitaciones con homacinas (ver SH-088)			Cuzco	11.9 x 17.9 cm.	B	Reverso: "Sacsahuamán".
SH-141	Descubrimiento y restauración	Muros de contención y doble muro cercando camino en zigzag			Cuzco	11.8 x 17.9 cm.	B	Reverso: "a) '933-34/ Descub. Del Cusco".
SH-142	Descubrimiento y restauración	Muros de contención y doble muro cercando camino en zigzag			Cuzco	11.8 x 17.9 cm.	B	Reverso: "B)".
SH-143	Descubrimiento y restauración	Muros de contención y doble muro cercando camino en zigzag			Cuzco	11.9 x 17.9 cm.	B	Reverso: "Sacsahuamán".
SH-144	Descubrimiento y restauración	Muro de contención en excavación con restos de contrucciones grandes, jambas (?)			Cuzco	17.9 x 11.7 cm.	B	Reverso: "Cusco/ 1933-1934/ Descubrimiento/ a)".
SH-145	Descubrimiento y restauración	Muro de contención en excavación con restos de contrucciones grandes, jambas (?)			Cuzco	17.9 x 11.7 cm.	B	Reverso: "Cusco/ Descubrimiento/1933-1934/ b)".

119 - SACSAHUAMAN (SH)

Código	Título	Asunto	Fotógrafo	Fecha	Lugar	Dimensiones	Estado	Observaciones y anotaciones
SH-146	Descubrimiento y restauración	Muro de contención en excavación con restos de contrucciones grandes, jambas (?)			Cuzco	17.9 x 11.7 cm.	B	Reverso: "CUSCO/ 1933-1934/ Descubrimiento/ c)".
SH-147	Descubrimiento y restauración	Recodo de un muro de contención en excavación			Cuzco	18 x 12 cm.	B	
SH-148	Descubrimiento y restauración	Dole muro que cerca un camino sinuoso			Cuzco	8.9 x 11.8 cm.	B	
SH-149	Descubrimiento y restauración	Muro bajo, desenterrado; piemas de obrero			Cuzco	8.8 x 11.9 cm.	B	
SH-150	Descubrimiento y restauración	Muro bajo, desenterrado; piemas de obrero			Cuzco	9 x 11.9 cm.	B	
SH-151	Descubrimiento y restauración	Muro bajo, desenterrado; piemas de obrero			Cuzco	8.5 x 11.5 cm.	B	
SH-152	Descubrimiento y restauración	Muro semi desenterrado, formando esquina			Cuzco	11.8 x 17.9 cm.	B	
SH-153	Descubrimiento y restauración	Pozo rectangular con paredes de piedra pulida	A. Guillén M.	1934	Cuzco	11.7 x 17.9 cm.	B	Reverso: "a)/ Cusco/ 1933-34/ Descubrimiento".
SH-154	Descubrimiento y restauración	Pozo rectangular con paredes de piedra pulida	A. Guillén M.	1934	Cuzco	12 x 17.9 cm.	B	Reverso: "b)".
SH-155	Descubrimiento y restauración	Pozo rectangular con paredes de piedra pulida	A. Guillén M.	1934	Cuzco	12 x 18 cm.	B	Reverso: "c)/ Cusco/ 1933-34/ Descubrimientos".
SH-156	Descubrimiento y restauración	Pequeño muro de contención			Cuzco	5.7 x 8.6 cm.	B	Reverso: "Pachacamac".
SH-157	Descubrimiento y restauración	Fila de piedras de diferente tamaño	A. Guillén M.	1934	Cuzco	11.6 x 8.6 cm.	B	Reverso: "Sacsahuamán -año 1934/ c)".
SH-158	Descubrimiento y restauración	Fila de piedras de diferente tamaño	A. Guillén M.	1934	Cuzco	12 x 9 cm.	B	Reverso: "Sacsahuamán -año 1934/ b)".
SH-159	Descubrimiento y restauración	Fila de piedras de diferente tamaño	A. Guillén M.	1934	Cuzco	18 x 12.2 cm.	B	Reverso: "1934 - Parte alta de Sajsawaman/ a)" y sello del fotógrafo.
SH-160	Descubrimiento y restauración	Roca viva labrada con escalones y excavación rectangular a modo de nicho de poca profundidad	Martín Chambi		Cuzco	13.6 x 8.5 cm.	B	Tarjeta postal. Sello del fotógrafo.
SH-161	Descubrimiento y restauración	Hombres removiendo piedras con barretos			Cuzco	8.8 x 11.8 cm.	B	
SH-162	Descubrimiento y restauración	Hombres removiendo piedras con barretos			Cuzco	9 x 11.9 cm.	B	Reverso: "Sacsahuamán"
SH-163	Descubrimiento y restauración	Excavando junto a muro de contención			Cuzco	8.8 x 13.8 cm.	B	Tarjeta postal. Reverso: "Sacsahuamán".
SH-164	Descubrimiento y restauración	Cavando zanja junto a muro			Cuzco	8.8 x 13.8 cm.	B	Tarjeta postal. Reverso: "Sacsahuamán".
SH-165	Descubrimiento y restauración	Posando en descanso junto alto muro			Cuzco	13.9 x 8.8 cm.	B	Tarjeta postal
SH-166	Descubrimiento y restauración	Excavando restos de habitación		1934-1935	Cuzco	11.8 x 17.9 cm.	B	Reverso: "CUSCO/ 1935-4/ descubrimientos".
SH-167	Descubrimiento y restauración	Restos de habitación excavados		1934-1935	Cuzco	12 x 18 cm.	B	Reverso: "a)/ 71".
SH-168	Descubrimiento y restauración	Restos de habitación excavados		1934-1935	Cuzco	11.9 x 17.9 cm.	B	Reverso: "b)/ 71".
SH-169	Descubrimiento y restauración	Restos de piedra labrada entre rocas vivas		1934-1935	Cuzco	12.1 x 18.1 cm.	B	Reverso: "71".
SH-170	Descubrimiento y restauración	Restos de piedra labrada entre rocas vivas		1934-1935	Cuzco	12 x 18.1 cm.	B	Reverso: "71".
SH-171	Descubrimiento y restauración	Muros de contención paralelos en diferentes niveles en terreno excavado		1934-1935	Cuzco	12 x 18 cm.	B	Reverso: "71".
SH-172	Descubrimiento y restauración	Escalinata al lado de un muro de contención. Hombres con lampas		1934-1935	Cuzco	18.1 x 11.8 cm.	B	Reverso: "CUSCO/ descr./ 1933-4".
SH-173	Descubrimiento y restauración	Muro de contención excavado. Trabajadores posando		1934-1935	Cuzco	17.9 x 11.7 cm.	B	Reverso: "a)".
SH-174	Descubrimiento y restauración	Muro de contención excavado. Trabajadores posando		1934-1935	Cuzco	17.9 x 12 cm.	B	Reverso: "b)".

119 - SACSAHUAMAN (SH)

Código	Título	Asunto	Fotógrafo	Fecha	Lugar	Dimensiones	Estado	Observaciones y anotaciones
SH-175	Descubrimiento y restauración	Alto muro formando esquina con otro más pequeño. Hombre en zanja de excavación, trabajando		1934-1935	Cuzco	8.5 x 11.6 cm.	B	Reverso: "Sacsahuamán".
SH-176	Descubrimiento y restauración	Alto muro formando esquina con otro más pequeño. Hombre en zanja de excavación, trabajando		1934-1935	Cuzco	11.8 x 17.9 cm.	B	Reverso: "Sacsahuamán".
SH-177	Descubrimiento y restauración	Alto muro formando esquina con otro más pequeño. Hombre en zanja de excavación, trabajando		1934-1935	Cuzco	11.9 x 18.1 cm.	B	Reverso: "Cusco/ Descubt de 1934/ Sapantiana".
SH-178	Descubrimiento y restauración	Muro zigzagueante en terreno excavado		1934-1935	Cuzco	17.7 x 11.8 cm.	B	Reverso: "Cuzco/ Sapantiana/ Sacsahuamán".
SH-179	Descubrimiento y restauración	Muro zigzagueante en terreno excavado		1934-1935	Cuzco	18.1 x 12 cm.	B	Reverso: "71/ Cusco/ Descubrimientos/ 1933-34/ a)".
SH-180	Descubrimiento y restauración	Muro zigzagueante en terreno excavado		1934-1935	Cuzco	18.1 x 12 cm.	B	Reverso: "71/ b)".
SH-181	Descubrimiento y restauración	Muro zigzagueante en terreno excavado (acercamiento)		1934-1935	Cuzco	18.1 x 12 cm.	B	Reverso: "71/ Sacsahuamán/ vide: Revista del Museo Nacional/ t. IV, Nº 1, p. XIII/ a)".
SH-182	Descubrimiento y restauración	Muro zigzagueante en terreno excavado		1934-1935	Cuzco	18.1 x 12 cm.	B	Reverso: "71/ vide: Revista del MN/ t. IV Nº 1, p. XIII/ Sajsawaman/ b) 1933-34/ ...".
SH-183	Descubrimiento y restauración	Muros formando esquina en zanja de excavación		1934-1935	Cuzco	18.1 x 12 cm.	B	Reverso: "71/ 1933-4/ Descub/ Cusco/ a)".
SH-184	Descubrimiento y restauración	Muros formando esquina en zanja de excavación		1934-1935	Cuzco	18.1 x 12 cm.	B	Reverso: "71/ b)/ Cusco/ Descubrimiento/ 1933-34".
SH-185	Descubrimiento y restauración	Detalle. Sector de muro excavado con lampas apoyadas en él		1934-1935	Cuzco	11.8 x 18.1 cm.	B	Reverso: "a)".
SH-186	Descubrimiento y restauración	Detalle. Sector de muro excavado con lampas apoyadas en él		1934-1935	Cuzco	11.8 x 17.9 cm.	B	Reverso: "b)".
SH-187	Descubrimiento y restauración	Roca viva con prominencia cilíndrica		1934-1935	Cuzco	12 x 18 cm.	B	Reverso: "72/ Cusco/ Descubrimientos/ 1933-34/ a) 58".
SH-188	Descubrimiento y restauración	Muros de piedra labrada. En primer plano, uno sobre roca viva		1934-1935	Cuzco	12 x 18 cm.	B	Reverso: "a) 58".
SH-189	Descubrimiento y restauración	Muros de piedra labrada. En primer plano, uno sobre roca viva		1934-1935	Cuzco	12 x 18 cm.	B	Reverso: "b) 58".
SH-190	Descubrimiento y restauración	Muros de piedra formando esquina, sobre roca viva		1934-1935	Cuzco	11.7 x 17.7 cm.	B	Reverso: "a) 58".
SH-191	Descubrimiento y restauración	Muros de piedra formando esquina, sobre roca viva		1934-1935	Cuzco	11.9 x 18 cm.	B	Reverso: "b) 58".
SH-192	Descubrimiento y restauración	Muros de contención de terrazas superpuestas		1934-1935	Cuzco	12 x 18 cm.	B	Reverso: "58".
SH-193	Descubrimiento y restauración	Ladera con formaciones rocosas. Al centro, una roca labrada. Hombre observando		1934-1935	Cuzco	11.7 x 17.6 cm.	B	Reverso: "a)".
SH-194	Descubrimiento y restauración	Ladera con formaciones rocosas. Al centro, una roca labrada. Hombre observando		1934-1935	Cuzco	11.9 x 17.9 cm.	B	Reverso: "b) Cusco/ Descubrimientos/ 1933-34".
SH-195	Descubrimiento y restauración	Cerro rocoso con muro de piedra pulida en la parte baja		1934-1935	Cuzco	11.9 x 17.8 cm.	B	Reverso: "63/ Sacsahuamán/ Suchune".
SH-196	Descubrimiento y restauración	Ladera rocosa con muros de piedra pulida en diferentes niveles		1934-1935	Cuzco	8.9 x 11.2 cm.	B	Reverso: "1) Sacsahuamán/ vide: Revista del Museo Nacional/ t. III Nº 3 p. 220".
SH-197	Descubrimiento y restauración	Roca viva con partes labradas		1934-1935	Cuzco	12 x 18.1 cm.	B	Reverso: "71".
SH-198	Descubrimiento y restauración	Roca viva con partes labradas		1934-1935	Cuzco	11.2 x 17.2 cm.	B	
SH-199	La Chingana	Pasaje entre rocas, una tallada en forma escalonada		1934-1935	Cuzco	13.5 x 8.4 cm.	B	
SH-200	La Chingana	Pasaje entre rocas, una tallada en forma escalonada		1934-1935	Cuzco	23.4 x 17.1 cm.	B	Reverso: "Cusco/ Sajsawaman/ entrada a la/ Chingana".
SH-201	Piedra cansada	Roca tallada con líneas rectas y figuras escalonadas		1934-1935	Cuzco	11.8 x 17.6 cm.	B	Reverso: "Sacsahuamán/ Piedra Cansada/ 63/ a)".
SH-202	Piedra cansada	Roca tallada con líneas rectas y figuras escalonadas		1934-1935	Cuzco	12 x 18 cm.	B	Reverso: "Sacsahuamán- Piedra Cansada/ 63/ b)".
SH-203	Piedra cansada	Roca tallada con líneas rectas y figuras escalonadas		1934-1935	Cuzco	17 x 23.2 cm.	B	Reverso: "Sacsahuamán- Piedra Cansada/ Cusco/ Qenqo/ a)".



## 119 - SACSAHUAMAN (SH)

Código	Título	Asunto	Fotógrafo	Fecha	Lugar	Dimensiones	Estado	Observaciones y anotaciones
SH-204	Piedra cansada	Roca tallada con líneas rectas y figuras escalonadas		1934-1935	Cuzco	17.1 x 23.3 cm.	B	Reverso: "Sacsahuamán- Piedra Cansada/ Cuzco/ b/ Kenko".
SH-205	Cantera	Roca de la que se ha extraído bloques		1934-1935	Cuzco	12 x 18 cm.	B	Reverso: "72".
SH-206	Homacinas	Roca cortada en ángulo recto con dos homacinas cuadrangulares con reborde			Cuzco	12 x 18 cm.	B	
SH-207	Roca labrada	Pared de roca en la que se ha labrado nicho poco profundo con especie de dintel			Cuzco	12 x 18 cm.	B	Reverso: "72".
SH-208	Roca labrada	Roca cilíndrica con reante de anillo abierto			Cuzco	9 x 14 cm.	B	Tarjeta postal. En papel adherido: "N° 17/ Sajsawaman./ Detalle de una de las grandes piedras del circuito".
SH-209	Restauración	Trabajos de restauración en un extremo del complejo			Cuzco	11.8 x 17.6 cm.	B	Reverso: "Trabajos en Sacsahuaman".
SH-210	Restauración	Trabajos de restauración en las murallas. Panorámica			Cuzco	11.9 x 17.9 cm.	B	Sobre cartón. Reverso: "Sacsahuaman/ al iniciar los trabajos".
SH-211	Restauración	Trabajos de restauración en las murallas. Panorámica			Cuzco	9 x 23.9 cm.	B	Arrugada. Reverso: "Sacsahuamán".
SH-212	Restauración	Trabajos en uno de los muros. Carretelas y lampas			Cuzco	12 x 17.9 cm.	B	
SH-213	Restauración	Trabajos de restauración de los muros.			Cuzco	12 x 17.9 cm.	B	Pegada sobre cartón.
SH-214	Restauración	Hombres empujando piedras		1933-1934	Cuzco	11.7 x 17.9 cm.	B	Reverso: "Sajsawaman/ Reconstrucción/ 1933-34)".
SH-215	Restauración	Hombres empujando piedras		1933-1934	Cuzco	17.9 x 11.9 cm.	B	Reverso: "Cuzco".
SH-216	Restauración	Hombres empujando piedras		1933-1934	Cuzco	17.9 x 11.8 cm.	B	Reverso: "Sajsawaman/ Reconstrucción/ 1933-34".



 **CENTRO & ARCHIVO**  
**LUIS E. VALCÁRCEL**

Sacsahuaman (SH-001).jpg


**Panorámica**  
Vista aérea desde el este del complejo, antes de las excavaciones, el entorno y parte de la ciudad



**Panorámica**

Vista aérea desde el este. En la parte baja, muros de la puerta de acceso a las murallas; murallas hacia la derecha; la parte alta sin excavar. Arriba parte de la ciudadela y pista serpenteante

Sacsahuaman (SH-002).jpg



Sacsahuaman (SH-003).jpg

**Panorámica**

Vista aérea desde el oeste con caminos de acceso, antes de las excavaciones. Esquina superior derecha, parte de la ciudad





20-9-43

CENTRO & ARCHIVO  
LUIS E. VALCÁRCEL

Sacsahuaman (SH-004).jpg

**Panorámica**

Vista aérea desde el oeste del complejo ya restaurado. Esq. Superior derecha, la ciudad



Sacsahuaman (SH-005).jpg

**Panorámica**

Vista aérea desde el oeste del complejo ya restaurado. Esq. Superior derecha, la ciudad



CENTRO & ARCHIVO  
LUIS E. VALCÁRCEL

0-1424

Sacsahuaman (SH-006).jpg

### Panorámica

Vista aérea desde el nor oeste de las murallas, el torreón, la pampa y el rodadero





Sacsahuaman (SH-007).jpg

### Panorámica

Vista aérea desde el nor oeste de las murallas, el torreón, la pampa y el rodadero





CENTRO & ARCHIVO  
LUIS E. VALCÁRCEL

Sacsahuaman (SH-008).jpg

**Panorámica**

Vista aérea desde el norte del complejo y la ciudad del Cuzco



CENTRO & ARCHIVO  
**LUIS E. VALCÁRCEL**

**Panorámica**  
Vista aérea desde el norte del complejo y la ciudad del Cuzco

Sacsahuaman (SH-009).jpg



CENTRO & ARCHIVO  
**LUIS E. VALCÁRCEL**

Sacsahuaman (SH-010).jpg

**Panorámica**  
Vista aérea desde el norte del complejo y la ciudad del Cuzco





CENTRO & ARCHIVO  
**LUIS E. VALCÁRCEL**

Sacsahuaman (SH-011).jpg

**Panorámica**  
Vista aérea desde el norte del complejo y la ciudad del Cuzco




CENTRO & ARCHIVO  
LUIS E. VALCÁRCEL

Sacsahuaman (SH-012).jpg

**Panorámica**

Vista aérea desde el norte del complejo y la ciudad del Cuzco



Sacsahuaman (SH-013).jpg

**Panorámica**

Vista aérea de las murallas desde el norte. Al fondo, muro



CENTRO & ARCHIVO

LUIS E. VALCÁRCEL



**Panorámica de las murallas**


Vista parcial de las murallas, lado oriental. Al fondo, parte del valle y cerros

Sacsahuaman (SH-014).jpg



Cuzco - Perú

Vista parcial de la Fortaleza de Sacsayhuaman



CENTRO & ARCHIVO  
LUIS E. VALCÁRCEL

Sacsahuaman (SH-015).jpg

**Panorámica de las murallas**  
Vista del lado oriental de las murallas





**Panorámica de las murallas**

Vista del lado oriental de las murallas con camino bordeado de piedras y carro antiguo



CENTRO & ARCHIVO

LUIS E. VALCÁRCEL



Sacsahuaman (SH-017).jpg

**Panorámica de las murallas**

Vista del lado oriental de las murallas con camino bordeado de piedras con numerosos visitantes

Fortaleza de Sacsayhuaman.



CENTRO & ARCHIVO

LUIS E. VALCÁRCEL



**Panorámica de las murallas**

Vista parcial del extremo oriental de las murallas con sus tres niveles

Sacsahuaman (SH-018).jpg



CENTRO & ARCHIVO

LUIS E. VALCÁRCEL



**Panorámica de las murallas**

Vista lateral de las murallas, desde el Este, con muro de la puerta de acceso a la zona

Sacsahuaman (SH-019).jpg




**Panorámica de las murallas**

Vista lateral de las murallas, desde el Este, con muro de la puerta de acceso a la zona



CENTRO & ARCHIVO

LUIS E. VALCÁRCEL



Sacsahuaman (SH-021).jpg

**Panorámica de las murallas**

En primer plano, muro con puerta de acceso al sector de los bastiones, casa moderna, muros y rampa. Al fondo, arriba, las murallas





CENTRO & ARCHIVO

LUIS E. VALCÁRCEL



### **Panorámica de las murallas**

Muro con puerta de acceso a sector de los bastiones; muros y rampa. Al fondo, arriba, las murallas

Sacsahuaman (SH-022).jpg



CENTRO & ARCHIVO  
LUIS E. VALCÁRCEL

Sacsahuaman (SH-023).jpg

**Portada**

Muro con la puerta de acceso a las murallas, con escalinata





Sacsahuaman (SH-024).jpg

**Murallas**

Vista lateral desde el Este, de los tres niveles de las murallas

Cuzco-Perú


Vista lateral de la fortaleza de Sacsayhuaman



Sacsahuaman (SH-025).jpg

**Murallas**

Sector de la primera muralla vista del Este y parte del segundo nivel



CENTRO & ARCHIVO  
LUIS E. VALCÁRCEL

Sacsahuaman (SH-026).jpg

## Murallas

Sector de la primera muralla vista del Este y parte del segundo nivel



**Murallas**  
Sector de la primera muralla. Al fondo, exterior derecho, parte del segundo nivel con puerta y escalinata





CENTRO & ARCHIVO

LUIS E. VALCÁRCEL



Sacsahuaman (SH-028).jpg


## Murallas

Paño de la primera muralla que mira al poniente. Vista parcial de los otros dos niveles



CENTRO & ARCHIVO

LUIS E. VALCÁRCEL



Sacsahuaman (SH-029).jpg


## Murallas

Sector de las murallas que mira al Oeste. Hombre en primer plano



CENTRO & ARCHIVO

LUIS E. VALCÁRCEL



Sacsahuaman (SH-030).jpg

**Muralla, detalle**

Parte alta de uno de los paños que mira al Oeste (ver ext. Izq. SH-029), con hombres posando



**Murallas**

Detalle de la primera muralla, con parte de los otros dos niveles





CENTRO & ARCHIVO  
**LUIS E. VALCÁRCEL**


Sacsahuaman (SH-032).jpg

**Murallas**  
Detalle de la primera muralla, con parte de los otros dos niveles superiores; en el tercer nivel de murallas, sector con dos puertas



CENTRO & ARCHIVO

LUIS E. VALCÁRCEL



**Murallas**

Vuatro de los paños de la primera muralla miran al Oeste

Sacsahuaman (SH-033).jpg




**Murallas, detalle**

En la primera muralla, dos grandes piedras separadas por otra de forma tubular; hombre con lampa



CENTRO & ARCHIVO

LUIS E. VALCÁRCEL



Sacsahuaman (SH-035).jpg

**Murallas, detalle**

En la primera muralla, dos grandes piedras separadas por otra de forma tubular;  
hombre con lampa





CENTRO & ARCHIVO

LUIS E. VALCÁRCEL




Sacsahuaman (SH-036).jpg

### **Murallas, detalle**

En la primera muralla, dos grandes piedras separadas por otra de forma tubular; hombre con lampa





Sacsahuaman (SH-037).jpg

**Murallas, detalle**

Sector que mira al Oeste, formando grandes bloques de piedra. Hombre posando



CENTRO & ARCHIVO


LUIS E. VALCÁRCEL



Sacsahuaman (SH-038).jpg


**Murallas, detalle**

Sector que mira al Oeste, formando grandes bloques de piedra. Hombre posando



**Murallas, detalle**

Sector que mira al Oeste, formando grandes bloques de piedra. Hombre posando



Sacsahuaman (SH-040).jpg

**Murallas, detalle**

Dos hombres posando delante de gran piedra cerca de esquina en la primera muralla





CENTRO & ARCHIVO

LUIS E. VALCÁRCEL



Sacsahuaman (SH-041).jpg

### **Murallas**

En primer plano, grandes piedras sueltas del primer nivel; detrás escalera y terraza con murallas del segundo nivel






CENTRO & ARCHIVO  
**LUIS E. VALCÁRCEL**

Sacsahuaman (SH-042).jpg

**Murallas**  
Terrazas y murales del segundo nivel, vistas desde el Este, y pequeños sectores de los otros dos niveles



**Murallas y puerta**

Sector de las murallas del segundo nivel. En uno de los muros, puerta trapezoidal

Sacsahuaman (SH-043).jpg




Sacsahuaman (SH-044).jpg

**Murallas y puerta**

Sector de las murallas del segundo nivel. En uno de los muros, puerta trapezoidal






CENTRO & ARCHIVO  
LUIS E. VALCÁRCEL

Sacsahuaman (SH-045).jpg

**Puerta**

Puerta trapezoidal en el seegundo nivel. Hombre sentado junto al dintel



CENTRO & ARCHIVO  
**LUIS E. VALCÁRCEL**

**Puerta**

Puerta trapezoidal en el seegundo nivel (ampliación de foto SH-045)

Sacsahuaman (SH-046).jpg





CENTRO & ARCHIVO


LUIS E. VALCÁRCEL



Sacsahuaman (SH-047).jpg

**Puerta**

Puerta vista desde interior de galería



CENTRO & ARCHIVO

LUIS E. VALCÁRCEL

Sacsahuaman (SH-048).jpg


**Puerta**

Puerta vista desde interior de galería. Hombre posando



CENTRO & ARCHIVO

LUIS E. VALCÁRCEL



Sacsahuaman (SH-049).jpg


**Muralla**

Esquina de muro dels egundo nivel



CENTRO & ARCHIVO

LUIS E. VALCÁRCEL



**Muralla**  
Esquina de muro dels egundo nivel

Sacsahuaman (SH-050).jpg



CENTRO & ARCHIVO

LUIS E. VALCÁRCEL



Sacsahuaman (SH-051).jpg

**Muralla**

Esquina de muro dels egundo nivel





CENTRO & ARCHIVO

LUIS E. VALCÁRCEL



**Trinchera**

Pasaje con recodo en el segundo nivel. Al fondo, hombre posando

Sacsahuaman (SH-052).jpg



CENTRO & ARCHIVO  
LUIS E. VALCÁRCEL

**Trinchera**  
Pasaje zigzagueante en el segundo nivel



**Trinchera**  
Pasaje zigzagueante en el segundo nivel






**Trinchera**  
Pasaje zigzagueante en el segundo nivel



**Muro**

Detalle de una sección de la muralla del segundo nivel





Sacsahuaman (SH-057).jpg

**Muro**

Detalle de una sección de la muralla del segundo nivel



Sacsahuaman (SH-058).jpg


**Muro**

Detalle de una sección de la muralla del segundo nivel



CENTRO & ARCHIVO

LUIS E. VALCÁRCEL




Sacsahuaman (SH-059).jpg

**Puerta**

Escalinata y puerta de acceso al segundo nivel

Entrada de la Fortaleza de Sacsayhuaman.



CENTRO & ARCHIVO

LUIS E. VALCÁRCEL

**Puerta**

Escalinata y puerta de acceso al segundo nivel

Sacsahuaman (SH-060).jpg





CENTRO & ARCHIVO

LUIS E. VALCÁRCEL



Sacsahuaman (SH-061).jpg

**Muralla**


Sector de la muralla del tercer nivel





CENTRO & ARCHIVO

LUIS E. VALCÁRCEL



Sacsahuaman (SH-062).jpg

**Puertas**

Esquina en un sector del tercer nivel con gradas de acceso y una puerta en cada muro. Pareja posando (ver foto SH-032)



CENTRO & ARCHIVO

LUIS E. VALCÁRCEL



Sacsahuaman (SH-063).jpg

**Muralla**

Uno de los muros en la fortaleza



CENTRO & ARCHIVO  
**LUIS E. VALCÁRCEL**

**Muralla**

Uno de los muros en la fortaleza (ampliación de foto SH-062)

Sacsahuaman (SH-064).jpg



CENTRO & ARCHIVO  
**LUIS E. VALCÁRCEL**

Sacsahuaman (SH-065).jpg

**Muralla, detalle**

Esquina de uno de los muros de la fortaleza






Sacsahuaman (SH-066).jpg

**Muro**  
Alta pared de piedra pulida






**Esquina**  
Pared curvada

Sacsahuaman (SH-067).jpg



CENTRO & ARCHIVO

LUIS E. VALCÁRCEL



Sacsahuaman (SH-068).jpg

### Muros

Detalle de muro de piedra labrada; una de las piedras, presenta incisiones simulando cortes. Hombre posando



CENTRO & ARCHIVO  
LUIS E. VALCÁRCEL

Sacsahuaman (SH-069).jpg

**Piedra**

Detalle de muro de piedra labrada; una de las piedras, presenta incisiones simulando cortes. Hombre posando





CENTRO & ARCHIVO  
LUIS E. VALCÁRCEL

Sacsahuaman (SH-070).jpg

**Piedra**  
Detalle de muro de piedra labrada; una de las piedras, presenta incisiones simulando cortes. Hombre posando





CENTRO & ARCHIVO  
**LUIS E. VALCÁRCEL**

Sacsahuaman (SH-071).jpg

**Ventana**

Detalle de uno de los muros: ventana sin dintel



CENTRO & ARCHIVO

LUIS E. VALCÁRCEL



Sacsahuaman (SH-072).jpg

**Puerta**  
Dos grandes bloques de piedra forman espacio para puerta. Dos gradas, falta dintel



CENTRO & ARCHIVO

LUIS E. VALCÁRCEL



**Puerta**

Muros semi derruidos con puerta sin dintel

Sacsahuaman (SH-073).jpg



CENTRO & ARCHIVO  
**LUIS E. VALCÁRCEL**

Sacsahuaman (SH-074).jpg

**Puertas**  
Estilizada puerta trapezoidal de doble jamba, a través de la cual se ve, al fondo, otra puerta





CENTRO & ARCHIVO

LUIS E. VALCÁRCEL



**Hornacina**

Alta hornacina trapezoidal con zócalo

Sacsahuaman (SH-075).jpg



CENTRO & ARCHIVO

LUIS E. VALCÁRCEL



**Escalera**  
Muros de piedra sin pulir y escalera

Sacsahuaman (SH-076).jpg



**Escalera**  
Muros de piedra sin pulir y escalera




CENTRO & ARCHIVO  
**LUIS E. VALCÁRCEL**

Sacsahuaman (SH-078).jpg

**Escalinata**  
Pared de piedra pulida con escalinata adosada





**Escalinata**  
Pared de piedra pulida con escalinata adosada



CENTRO & ARCHIVO  
**LUIS E. VALCÁRCEL**

**Escalinata**  
Pared de piedra pulida con escalinata adosada

Sacsahuaman (SH-080).jpg



CENTRO & ARCHIVO

LUIS E. VALCÁRCEL



**Habitaciones en parte alta**

Dos habitaciones paralelas en diferentes niveles, con hornacinas trapezoidales

Sacsahuaman (SH-081).jpg





CENTRO & ARCHIVO  
LUIS E. VALCÁRCEL

Sacsahuaman (SH-082).jpg

**Habitaciones en parte alta**

Vista en diagonal de habitaciones con escalera en primer plano. Al fondo, muros con hornacinas






CENTRO & ARCHIVO  
LUIS E. VALCÁRCEL

Sacsahuaman (SH-083).jpg

**Habitaciones en parte alta**

Vista en diagonal de habitaciones con escalera en primer plano. Al fondo, muros con hornacinas



CENTRO & ARCHIVO  
LUIS E. VALCÁRCEL


Sacsahuaman (SH-084).jpg

**Habitaciones en parte alta, detalle (de la habitación del nivel bajo)**  
Esquina formada por muro con hornacinas y otro destruido hasta la mitad



CENTRO & ARCHIVO

LUIS E. VALCÁRCEL




**Habitaciones en parte alta, detalle (de la habitación del nivel bajo)**

Esquina formada por muro con hornacinas y otro destruido hasta la mitad (ampliación de foto SH-084)

Sacsahuaman (SH-085).jpg





**Hornacinas**

Detalle del muro de la habitación del nivel bajo: las dos últimas hornacinas






CENTRO & ARCHIVO  
LUIS E. VALCÁRCEL

Sacsahuaman (SH-087).jpg

**Habitación del nivel alto**


Habitación rectangular: muro con hornacinas formando esquina con otro con puerta



## Habitaciones

Vista de dos habitaciones desde un extremo de ellas. Con hornacinas. La del nivel más alto con puerta sin dintel; la otra con puerta completa

Sacsahuaman (SH-088).jpg



 CENTRO & ARCHIVO  
LUIS E. VALCÁRCEL

Sacsahuaman (SH-089).jpg

### Habitación

Habitación rectangular con hornacina y puerta con gradas. Al fondo, restos de otro cuarto






### Habitación

Habitación rectangular con hornacina y puerta con gradas. Al fondo, restos de otro cuarto





CENTRO & ARCHIVO  
LUIS E. VALCÁRCEL

Sacsahuaman (SH-091).jpg

### Habitación

Habitación rectangular con hornacina y puerta con gradas. Al fondo, restos de otro cuarto



CENTRO & ARCHIVO


LUIS E. VALCÁRCEL



Sacsahuaman (SH-092).jpg

### **Puerta**

Esquina de habitación con puerta, con tres gradas; hornacina en el muro contiguo



CENTRO & ARCHIVO  
**LUIS E. VALCÁRCEL**

Sacsahuaman (SH-093).jpg

**Puerta**

Esquina de habitación con puerta, con tres gradas; hornacina en el muro contiguo






CENTRO & ARCHIVO  
**LUIS E. VALCÁRCEL**

**Torreón**  
Estructura circular compuesta de fosas(?)

Sacsahuaman (SH-094).jpg





**Torreón**  
Estructura circular compuesta de fosas(?)

Sacsahuaman (SH-095).jpg



Sacsahuaman (SH-096).jpg

**Torreón**  
Estructura circular compuesta de fosas(?)



CENTRO & ARCHIVO  
LUIS E. VALCÁRCEL

Sacsahuaman (SH-097).jpg

**Torreón**  
Estructura circular compuesta de fosas(?)




CENTRO & ARCHIVO  
**LUIS E. VALCÁRCEL**

Sacsahuaman (SH-098).jpg

**Torreón**  
Estructura circular compuesta de fosas(?)





CENTRO & ARCHIVO  
**LUIS E. VALCÁRCEL**

**Torreón**  
Estructura circular compuesta de fosas(?)

Sacsahuaman (SH-099).jpg



**Torreón**  
Estructura circular compuesta de fosas(?)

Sacsahuaman (SH-100).jpg



**Detalle - canaleta**

Estructura de piedra pulida: canaleta de líneas rectas con ángulo curvo.





Sacsahuaman (SH-102).jpg

**Detalle**

Estructuras de piedra bajo el nivel del suelo. Hombre posando





CENTRO & ARCHIVO  
**LUIS E. VALCÁRCEL**

**Sector al Este del torreón**  
Conjunto de construcciones rectangulares

Sacsahuaman (SH-103).jpg



CENTRO & ARCHIVO  
LUIS E. VALCÁRCEL

**Sector al Este del torreón**  
Conjunto de construcciones rectangulares

Sacsahuaman (SH-104).jpg




CENTRO & ARCHIVO  
LUIS E. VALCÁRCEL

**Sector al Este del torreón**  
Conjunto de construcciones rectangulares

Sacsahuaman (SH-105).jpg





**Sector al Este del torreón**  
Conjunto de construcciones rectangulares

Sacsahuaman (SH-106).jpg





CENTRO & ARCHIVO  
**LUIS E. VALCÁRCEL**

**Sector al Este del torreón**  
Conjunto de construcciones rectangulares

Sacsahuaman (SH-107).jpg



**Sector al Este del torreón**  
Conjunto de construcciones rectangulares



Sacsahuaman (SH-109).jpg

**Sector al Este del torreón**  
Conjunto de construcciones rectangulares






Sacsahuaman (SH-110).jpg

**Sector al Este del torreón**  
Conjunto de construcciones rectangulares





**Sector al Este del torreón**  
Conjunto de construcciones rectangulares

Sacsahuaman (SH-111).jpg



**Sector al Este del torreón**  
Conjunto de construcciones rectangulares



CENTRO & ARCHIVO

LUIS E. VALCÁRCEL



**Parte alta, extremo oriental**

Muros de contención de terrazas en diferentes niveles. En cima, cruz

Sacsahuaman (SH-113).jpg



CENTRO & ARCHIVO

LUIS E. VALCÁRCEL



**Muro**

Muro de piedra pulida, siguiendo la pendiente del cerro

Sacsahuaman (SH-114).jpg





CENTRO & ARCHIVO

LUIS E. VALCÁRCEL



**Muro**

Muro de piedra pulida, siguiendo la pendiente del cerro

Sacsahuaman (SH-115).jpg



CENTRO & ARCHIVO

LUIS E. VALCÁRCEL



**Muro**

Muro de piedra pulida, siguiendo la pendiente del cerro

Sacsahuaman (SH-116).jpg



CENTRO & ARCHIVO

LUIS E. VALCÁRCEL



Sacsahuaman (SH-117).jpg

## Muros

Camino en lo alto, bordeado de muros al extremo oriental del complejo. Abajo, la ciudad



CENTRO & ARCHIVO

LUIS E. VALCÁRCEL



Sacsahuaman (SH-118).jpg

## Muros


Camino en lo alto, bordeado de muros al extremo oriental del complejo. Abajo, la ciudad





CENTRO & ARCHIVO

LUIS E. VALCÁRCEL



Sacsahuaman (SH-119).jpg

**Muros**  
Camino en lo alto, bordeado de muros al extremo oriental del complejo. Abajo, la ciudad



CENTRO & ARCHIVO  
**LUIS E. VALCÁRCEL**

Sacsahuaman (SH-120).jpg

**Sapantiana**  
Conjunto de muros construidos sobre la roca viva



CENTRO & ARCHIVO  
LUIS E. VALCÁRCEL

Sacsahuaman (SH-121).jpg

**Sapantiana**  
Conjunto de muros construidos sobre la roca viva





CENTRO & ARCHIVO  
**LUIS E. VALCÁRCEL**

Sacsahuaman (SH-122).jpg

**Sapantiana**  
Conjunto de muros construidos sobre la roca viva





CENTRO & ARCHIVO  
**LUIS E. VALCÁRCEL**

Sacsahuaman (SH-123).jpg

**Sapantiana**  
Conjunto de muros construidos sobre la roca viva



CENTRO & ARCHIVO

LUIS E. VALCÁRCEL



Sacsahuaman (SH-124).jpg

## Caminos

Muros derruidos y camino a uno de los extremos de la fortaleza. Hombre posando



CENTRO & ARCHIVO

LUIS E. VALCÁRCEL



Sacsahuaman (SH-125).jpg

## Caminos

Muros derruidos y camino a uno de los extremos de la fortaleza. Hombre posando



CENTRO & ARCHIVO

LUIS E. VALCÁRCEL



## Muros

Restos de muros de construcciones rectangulares en diferentes niveles

Sacsahuaman (SH-126).jpg





CENTRO & ARCHIVO

LUIS E. VALCÁRCEL



## Muros

Restos de muros de construcciones rectangulares en diferentes niveles

Sacsahuaman (SH-127).jpg



CENTRO & ARCHIVO  
**LUIS E. VALCÁRCEL**

Sacsahuaman (SH-128).jpg

**Habitaciones**

Restos semi enterrados de habitaciones rectangulares



CENTRO & ARCHIVO  
LUIS E. VALCÁRCEL

Sacsahuaman (SH-129).jpg

## Habitaciones

Restos semi enterrados de habitaciones rectangulares





**Habitaciones**

Restos semi enterrados de habitaciones rectangulares





CENTRO & ARCHIVO  
LUIS E. VALCÁRCEL

Sacsahuaman (SH-131).jpg

## Habitaciones

Restos semi enterrados de habitaciones rectangulares



**Habitaciones**

Restos semi enterrados de habitaciones rectangulares



CENTRO & ARCHIVO  
**LUIS E. VALCÁRCEL**

**Habitaciones**

Restos semi enterrados de habitaciones rectangulares





CENTRO & ARCHIVO

LUIS E. VALCÁRCEL



Sacsahuaman (SH-134).jpg

### Habitaciones

Restos de muro de habitación rectangular con ventanas sin dintel





CENTRO & ARCHIVO

LUIS E. VALCÁRCEL



## Habitaciones

Restos de muro de habitación rectangular con ventanas sin dintel

Sacsahuaman (SH-135).jpg



CENTRO & ARCHIVO

LUIS E. VALCÁRCEL



**Descubrimiento y restauración**

Restos de habitación de piedra pulida. Hombres con poncho

Sacsahuaman (SH-136).jpg



**Descubrimiento y restauración**  
Restos de habitación de piedra pulida. Hombres con poncho




CENTRO & ARCHIVO  
LUIS E. VALCÁRCEL

Sacsahuaman (SH-138).jpg

**Descubrimiento y restauración**  
Restos de habitación de piedra pulida. Hombres con poncho





CENTRO & ARCHIVO  
LUIS E. VALCÁRCEL

Sacsahuaman (SH-139).jpg

**Descubrimiento y restauración**  
Hombres trabajando delante de habitación rectangular semi derruida



CENTRO & ARCHIVO  
LUIS E. VALCÁRCEL

Sacsahuaman (SH-140).jpg

**Descubrimiento y restauración**

Hombres trabajando en la habitaciones con hornacinas (ver SH-088)



CENTRO & ARCHIVO  
**LUIS E. VALCÁRCEL**

Sacsahuaman (SH-141).jpg

**Descubrimiento y restauración**  
Muros de contención y doble muro cercando camino en zigzag





CENTRO & ARCHIVO  
**LUIS E. VALCÁRCEL**

Sacsahuaman (SH-142).jpg

**Descubrimiento y restauración**  
Muros de contención y doble muro cercando camino en zigzag





CENTRO & ARCHIVO  
LUIS E. VALCÁRCEL

Sacsahuaman (SH-143).jpg

**Descubrimiento y restauración**  
Muros de contención y doble muro cercando camino en zigzag



CENTRO & ARCHIVO  
LUIS E. VALCÁRCEL

Sacsahuaman (SH-144).jpg

### Descubrimiento y restauración

Muro de contención en excavación con restos de contrucciones grandes, jambas (?)



CENTRO & ARCHIVO  
LUIS E. VALCÁRCEL

Sacsahuaman (SH-145).jpg

**Descubrimiento y restauración**

Muro de contención en excavación con restos de contrucciones grandes, jambas (?)





CENTRO & ARCHIVO  
LUIS E. VALCÁRCEL

Sacsahuaman (SH-146).jpg

**Descubrimiento y restauración**

Muro de contención en excavación con restos de contrucciones grandes, jambas (?)





CENTRO & ARCHIVO

LUIS E. VALCÁRCEL

Sacsahuaman (SH-147).jpg

**Descubrimiento y restauración**

Recodo de un muro de contención en excavación



CENTRO & ARCHIVO  
LUIS E. VALCÁRCEL

Sacsahuaman (SH-148).jpg

**Descubrimiento y restauración**

Dole muro que cerca un camino sinuoso




CENTRO & ARCHIVO  
**LUIS E. VALCÁRCEL**

Sacsahuaman (SH-149).jpg

**Descubrimiento y restauración**  
Muro bajo, desenterrado; piernas de obrero






CENTRO & ARCHIVO  
**LUIS E. VALCÁRCEL**

Sacsahuaman (SH-150).jpg

**Descubrimiento y restauración**  
Muro bajo, desenterrado; piernas de obrero





CENTRO & ARCHIVO  
LUIS E. VALCÁRCEL

Sacsahuaman (SH-151).jpg

**Descubrimiento y restauración**  
Muro bajo, desenterrado; piernas de obrero



Sacsahuaman (SH-152).jpg

**Descubrimiento y restauración**


Muro semi desenterrado, formando esquina



**Descubrimiento y restauración**

Poza rectangular con paredes de piedra pulida






**Descubrimiento y restauración**

Poza rectangular con paredes de piedra pulida





**Descubrimiento y restauración**  
Poza rectangular con paredes de piedra pulida



CENTRO & ARCHIVO  
LUIS E. VALCÁRCEL

Sacsahuaman (SH-156).jpg

**Descubrimiento y restauración**  
Pequeño muro de contención



CENTRO & ARCHIVO  
**LUIS E. VALCÁRCEL**

Sacsahuaman (SH-157).jpg

**Descubrimiento y restauración**  
Fila de piedras de diferente tamaño





CENTRO & ARCHIVO  
**LUIS E. VALCÁRCEL**


Sacsahuaman (SH-158).jpg

**Descubrimiento y restauración**  
Fila de piedras de diferente tamaño





**Descubrimiento y restauración**  
Fila de piedras de diferente tamaño



CENTRO & ARCHIVO  
LUIS E. VALCÁRCEL

Sacsahuaman (SH-160).jpg

**Descubrimiento y restauración**

Roca viva labrada con escalones y excavación rectangular a modo de nicho de poca profundidad



CENTRO & ARCHIVO

LUIS E. VALCÁRCEL



Sacsahuaman (SH-161).jpg

**Descubrimiento y restauración**

Hombres removiendo piedras con barretos



CENTRO & ARCHIVO

LUIS E. VALCÁRCEL



Sacsahuaman (SH-162).jpg

**Descubrimiento y restauración**


Hombres removiendo piedras con barretos





CENTRO & ARCHIVO

LUIS E. VALCÁRCEL



**Descubrimiento y restauración**  
Excavando junto a muro de contención

Sacsahuaman (SH-163).jpg



CENTRO & ARCHIVO  
LUIS E. VALCÁRCEL

**Descubrimiento y restauración**  
Cavando zanja junto a muro



CENTRO & ARCHIVO

LUIS E. VALCÁRCEL



Sacsahuaman (SH-165).jpg

**Descubrimiento y restauración**

Posando en descanso junto alto muro



CENTRO & ARCHIVO  
LUIS E. VALCÁRCEL

**Descubrimiento y restauración**  
Excavando restos de habitación


Sacsahuaman (SH-166).jpg





CENTRO & ARCHIVO  
**LUIS E. VALCÁRCEL**

**Descubrimiento y restauración**  
Restos de habitación excavados



CENTRO & ARCHIVO  
**LUIS E. VALCÁRCEL**

Sacsahuaman (SH-168).jpg

**Descubrimiento y restauración**  
Restos de habitación excavados



CENTRO & ARCHIVO  
LUIS E. VALCÁRCEL

**Descubrimiento y restauración**  
Restos de piedra labrada entre rocas vivas

Sacsahuaman (SH-169).jpg






CENTRO & ARCHIVO  
**LUIS E. VALCÁRCEL**

**Descubrimiento y restauración**

Restos de piedra labrada entre rocas vivas

Sacsahuaman (SH-170).jpg





Sacsahuaman (SH-171).jpg

### **Descubrimiento y restauración**

Muros de contención paralelos en diferentes niveles en terreno excavado



CENTRO & ARCHIVO  
**LUIS E. VALCÁRCEL**

Sacsahuaman (SH-172).jpg

**Descubrimiento y restauración**

Escalinata al lado de un muro de contención. Hombres con lampas



CENTRO & ARCHIVO  
**LUIS E. VALCÁRCEL**

Sacsahuaman (SH-173).jpg

**Descubrimiento y restauración**  
Muro de contención excavado. Trabajadores posando






**Descubrimiento y restauración**

Muro de contención excavado. Trabajadores posando

Sacsahuaman (SH-174).jpg






CENTRO & ARCHIVO  
LUIS E. VALCÁRCEL

Sacsahuaman (SH-175).jpg

### Descubrimiento y restauración

Alto muro formando esquina con otro más pequeño. Hombre en zanja de excavación, trabajando



CENTRO & ARCHIVO  
LUIS E. VALCÁRCEL

Sacsahuaman (SH-176).jpg

**Descubrimiento y restauración**

Alto muro formando esquina con otro más pequeño. Hombre en zanja de excavación, trabajando



Sacsahuaman (SH-177).jpg

**Descubrimiento y restauración**

Alto muro formando esquina con otro más pequeño. Hombre en zanja de excavación, trabajando





CENTRO & ARCHIVO  
**LUIS E. VALCÁRCEL**

Sacsahuaman (SH-178).jpg

**Descubrimiento y restauración**  
Muro zigzagueante en terreno excavado





CENTRO & ARCHIVO  
**LUIS E. VALCÁRCEL**

Sacsahuaman (SH-179).jpg

**Descubrimiento y restauración**  
Muro zigzagueante en terreno excavado



CENTRO & ARCHIVO  
**LUIS E. VALCÁRCEL**

Sacsahuaman (SH-180).jpg

**Descubrimiento y restauración**  
Muro zigzagueante en terreno excavado



CENTRO & ARCHIVO  
**LUIS E. VALCÁRCEL**

**Descubrimiento y restauración**  
Muro zigzagueante en terreno excavado (acercamiento)

Sacsahuaman (SH-181).jpg





CENTRO & ARCHIVO  
**LUIS E. VALCÁRCEL**

**Descubrimiento y restauración**  
Muro zigzagueante en terreno excavado

Sacsahuaman (SH-182).jpg





CENTRO & ARCHIVO  
**LUIS E. VALCÁRCEL**


Sacsahuaman (SH-183).jpg

**Descubrimiento y restauración**  
Muros formando esquina en zanja de excavación



CENTRO & ARCHIVO  
LUIS E. VALCÁRCEL

**Descubrimiento y restauración**  
Muros formando esquina en zanja de excavación



CENTRO & ARCHIVO  
**LUIS E. VALCÁRCEL**

Sacsahuaman (SH-185).jpg

**Descubrimiento y restauración**

Detalle. Sector de muro excavado con lampas apoyadas en él






CENTRO & ARCHIVO  
LUIS E. VALCÁRCEL

Sacsahuaman (SH-186).jpg

**Descubrimiento y restauración**

Detalle. Sector de muro excavado con lampas apoyadas en él





**Descubrimiento y restauración**  
Roca viva con prominencia cilíndrica

Sacsahuaman (SH-187).jpg



### **Descubrimiento y restauración**

Muros de piedra labada. En primer plano, uno sobre roca viva




Sacsahuaman (SH-189).jpg

### **Descubrimiento y restauración**

Muros de piedra labrada. En primer plano, uno sobre roca viva






**Descubrimiento y restauración**

Muros de piedra formando esquina, sobre roca viva

Sacsahuaman (SH-190).jpg





**Descubrimiento y restauración**

Muros de piedra formando esquina, sobre roca viva

Sacsahuaman (SH-191).jpg



CENTRO & ARCHIVO  
LUIS E. VALCÁRCEL

Sacsahuaman (SH-192).jpg

**Descubrimiento y restauración**  
Muros de contención de terrazas superpuestas



**Descubrimiento y restauración**

Ladera con formaciones rocosas. Al centro, una roca labrada. Hombre observando



**Descubrimiento y restauración**

Ladera con formaciones rocosas. Al centro, una roca labrada. Hombre observando





**Descubrimiento y restauración**

Cerro rocoso con muro de piedra pulida en la parte baja



CENTRO & ARCHIVO

LUIS E. VALCÁRCEL



1

Sacsahuaman (SH-196).jpg

### Descubrimiento y restauración

Ladera rocosa con muros de piedra pulida en diferentes niveles



**Descubrimiento y restauración**  
Roca viva con partes labradas

Sacsahuaman (SH-197).jpg



CENTRO & ARCHIVO  
**LUIS E. VALCÁRCEL**

Sacsahuaman (SH-198).jpg

**Descubrimiento y restauración**  
Roca viva con partes labradas






CENTRO & ARCHIVO  
**LUIS E. VALCÁRCEL**

Sacsahuaman (SH-199).jpg

**La Chingana**  
Pasaje entre rocas, una tallada en forma escalonada



CENTRO & ARCHIVO  
**LUIS E. VALCÁRCEL**

**La Chingana**  
Pasaje entre rocas, una tallada en forma escalonada

Sacsahuaman (SH-200).jpg



CENTRO & ARCHIVO  
**LUIS E. VALCÁRCEL**

**Piedra cansada**

Roca tallada con líneas rectas y figuras escalonadas

Sacsahuaman (SH-201).jpg





CENTRO & ARCHIVO  
LUIS E. VALCÁRCEL

Sacsahuaman (SH-202).jpg

**Piedra cansada**  
Roca tallada con líneas rectas y figuras escalonadas





CENTRO & ARCHIVO

LUIS E. VALCÁRCEL



**Piedra cansada**

Roca tallada con líneas rectas y figuras escalonadas

Sacsahuaman (SH-203).jpg



CENTRO & ARCHIVO

LUIS E. VALCÁRCEL



Sacsahuaman (SH-204).jpg

**Piedra cansada**

Roca tallada con líneas rectas y figuras escalonadas



CENTRO & ARCHIVO

LUIS E. VALCÁRCEL

**Cantera**

Roca de la que se ha extraído bloques

Sacsahuaman (SH-205).jpg




Sacsahuaman (SH-206).jpg

**Hornacinas**

Roca cortada en ángulo recto con dos hornacinas cuadrangulares con reborde





CENTRO & ARCHIVO

LUIS E. VALCÁRCEL

**Roca labrada**

Pared de roca en la que se ha labrado nicho poco profundo con especie de dintel

Sacsahuaman (SH-207).jpg



**Roca labrada**

Roca cilíndrica con reamte de anillo abierto

Sacsahuaman (SH-208).jpg





CENTRO & ARCHIVO

LUIS E. VALCÁRCEL

**Restauración**

Trabajos de restauración en las murallas. Panorámica

Sacsahuaman (SH-210).jpg





**Restauración**  
Trabajos de restauración en las murallas. Panorámica

Sacsahuaman (SH-211).jpg



## Restauración

Trabajos en uno de los muros. Carretelas y lampas




CENTRO & ARCHIVO  
**LUIS E. VALCÁRCEL**

**Restauración**

Trabajos de restauración de los muros.

Sacsahuaman (SH-213).jpg



CENTRO & ARCHIVO  
**LUIS E. VALCÁRCEL**

Sacsahuaman (SH-214).jpg

**Restauración**  
Hombres empujando piedras







CENTRO & ARCHIVO  
**LUIS E. VALCÁRCEL**

Sacsahuaman (SH-216).jpg

**Restauración**

Hombres empujando piedras

**120 - SACSABUAMAN - RODADERO (SH-R)**

Código	Título	Asunto	Fotógrafo	Fecha	Lugar	Dimensiones	Estado	Observaciones y anotaciones
SH-R-001	El Rodadero	Vista en diagonal de las formaciones rocosas. Hombre echado cerca de una grieta	Martín Chambi		Cuzco	8.6 x 13.7 cm.	B	Tarjeta postal. Reverso: "El rodadero (tobogán incaico)" y sello del fotógrafo.
SH-R-002	El Rodadero	Vista parcial: sector de la roca bastante empinada. Varios hombres posando	Martín Chambi		Cuzco	13.7 x 8.6 cm.	B	Tarjeta postal. Sello del fotógrafo.
SH-R-003	Trabajos de descubrimiento y restauración	Hombres excavando restos arquitectónicos en el sector de la Suchuna. Al fondo, derecha, el Rodadero			Cuzco	11.7 x 17.7 cm.	B	Reverso: "Trabajos en Sacsahuamín". Ver foto SH-008, esquina inferior izquierda.
SH-R-004	Trabajos de descubrimiento y restauración	Zanja abierta dejando al descubierto largo muro de piedra. Trabajadores			Cuzco	11.5 x 8.5 cm.	B	
SH-R-005	Trabajos de descubrimiento y restauración	Zanja abierta dejando al descubierto largo muro de piedra. Trabajadores			Cuzco	18 x 11.9 cm.	B	
SH-R-006	Suchuna	Largo muro curvo y piedras labradas sueltas			Cuzco	8.8 x 11 cm.	B	Reverso: "4) Sacsahuamín/ vide: Revista del Museo Nacional/ t. III Nº 3 p. 220/ Cuzco 17 x 22". Restos pegados de papel.
SH-R-007	Suchuna	Largo muro curvo y piedras labradas sueltas			Cuzco	12 x 18 cm.	B	Reverso: "Sacsahuamín/ en Revista del Museo Nacional t. III, Nº 3, p. 220".
SH-R-008	Suchuna	Largo muro curvo y piedras labradas sueltas			Cuzco	18.5 x 24.2 cm.	B	Reverso: "Cuzco/ Sacsahuaman/ Suchuna".
SH-R-009	Suchuna	Largo muro curvo y piedras labradas sueltas (detalle)			Cuzco	24.2 x 18.5 cm.	B	Reverso: "Sacsahuamín/ Suchuna".
SH-R-010	Muros	Muros de contención en diferentes niveles			Cuzco	11.8 x 17.7 cm.	B	Reverso: "Sacsahuamín/ 4".
SH-R-011	Muros	Muros de contención en diferentes niveles			Cuzco	11.9 x 17.9 cm.	B	Reverso: "Sacsahuamín".
SH-R-012	Muros	Muros de contención en diferentes niveles con restos de habitaciones (?)			Cuzco	8.8 x 11.6 cm.	B	Reverso: "2) Cuzco/ Sacsahuamín/ vide: Revista del Museo Nacional/ t. III, Nº 3, p. 220".
SH-R-013	Muros	Muros de contención en diferentes niveles con restos de habitaciones (?)			Cuzco	11.8 x 17.6 cm.	B	Reverso: "Sacsahuamín/ vide Revista del Museo Nacional/ t. III, Nº 3, p. 220/ 5".
SH-R-014	Muros	Diferentes tipos de muros			Cuzco	8.8 x 11.1 cm.	B	Reverso: "Sacsahuamín/ vide Revista del Museo Nacional/ t. III, Nº 3, p. 220/ 3". Restos de papel pegado.
SH-R-015	Muros	Muro circular semi desenterrado con homacinas (?)			Cuzco	8.7 x 11.2 cm.	B	Reverso: "Sacsahuamín/ vide Revista del Museo Nacional/ t. III, Nº 3, p. 220/ 7". Restos de papel pegado.
SH-R-016	Muros	Muro circular semi desenterrado con homacinas (?)			Cuzco	24.2 x 18.5 cm.	B	Reverso: "Cuzco/ Sacsahuaman/ Suchuna".
SH-R-017	Poza?	Restos de estructura de piedra de base circular, a modo de poza			Cuzco	24.2 x 18.5 cm.	B	Reverso: "Cuzco/ Sacsahuaman/ Suchuna".
SH-R-018	Poza?	Piedras labradas enterradas, formando círculo	A. Guillén M.		Cuzco	12.2 x 18 cm.	B	Reverso: "a) Sector Suchuna - Sajsawamán/ Cuzco" y sello del fotógrafo.
SH-R-019	Poza?	Piedras labradas enterradas, formando círculo	A. Guillén M.		Cuzco	12 x 17.9 cm.	B	Reverso: "b) Sacsahuamín - Suchuna".



Rodadero (SH-R-001).jpg

**El Rodadero**


Vista en diagonal de las formaciones rocosas. Hombre echado cerca de una grieta





CENTRO & ARCHIVO

LUIS E. VALCÁRCEL



5

Rodadero (SH-R-002).jpg

### El Rodadero

Vista parcial: sector de la roca bastante empinada. Varios hombres posando






CENTRO & ARCHIVO  
**LUIS E. VALCÁRCEL**

Rodadero (SH-R-004).jpg

**Trabajos de descubrimiento y restauración**

Zanja abierta dejando al descubierto largo muro de piedra. Trabajadores



CENTRO & ARCHIVO  
LUIS E. VALCÁRCEL

Rodadero (SH-R-005).jpg

**Trabajos de descubrimiento y restauración**

Zanja abierta dejando al descubierto largo muro de piedra. Trabajadores





CENTRO & ARCHIVO

LUIS E. VALCÁRCEL



Rodadero (SH-R-006).jpg

**Suchuna**

Largo muro curvo y piedras labradas sueltas



CENTRO & ARCHIVO

LUIS E. VALCÁRCEL



**Suchuna**

Largo muro curvo y piedras labradas sueltas

Rodadero (SH-R-007).jpg



CENTRO & ARCHIVO  
LUIS E. VALCÁRCEL

Rodadero (SH-R-008).jpg

**Suchuna**  
Largo muro curvo y piedras labradas sueltas



CENTRO & ARCHIVO  
**LUIS E. VALCÁRCEL**

**Suchuna**

Largo muro curvo y piedras labradas sueltas (detalle)


Rodadero (SH-R-009).jpg





CENTRO & ARCHIVO

LUIS E. VALCÁRCEL



Rodadero (SH-R-010).jpg

## Muros

Muros de contención en diferentes niveles



CENTRO & ARCHIVO

LUIS E. VALCÁRCEL



Rodadero (SH-R-011).jpg

**Muros**

Muros de contención en diferentes niveles



CENTRO & ARCHIVO

LUIS E. VALCÁRCEL



**Muros**

Muros de contención en diferentes niveles con restos de habitaciones (?)

Rodadero (SH-R-012).jpg



CENTRO & ARCHIVO

LUIS E. VALCÁRCEL



## Muros

Muros de contención en diferentes niveles con restos de habitaciones (?)

Rodadero (SH-R-013).jpg





CENTRO & ARCHIVO  
LUIS E. VALCÁRCEL

Rodadero (SH-R-014).jpg

**Muros**  
Diferentes tipos de muros



CENTRO & ARCHIVO  
LUIS E. VALCÁRCEL

Rodadero (SH-R-015).jpg

**Muros**

Muro circular semi desenterrado con hornacinas (?)



CENTRO & ARCHIVO

LUIS E. VALCÁRCEL

Rodadero (SH-R-016).jpg

## Muros

Muro circular semi desenterrado con hornacinas (?)





**Poza?**

Restos de estructura de piedra de base circular, a modo de poza






**Poza?**  
Piedras labradas enterradas, formando círculo



**Poza?**  
Piedras labradas enterradas, formando círculo

**121 - TRONO DEL INCA, SACSAHUAMAN (SH-T)**

Código	Título	Asunto	Fotógrafo	Fecha	Lugar	Dimensiones	Estado	Observaciones y anotaciones
SH-T-001	Trono del Inca	Gran piedra tallada con diseños geométricos. Al fondo, la fortaleza	A. Guillén M.		Cuzco	12.3 x 18 cm.	B	Reverso: "Sector Suchuna - Cusco" y sello del fotógrafo.
SH-T-002	Trono del Inca	Gran roca con talla en forma de asientos y espacios cortados y excavados con ángulos rectos			Cuzco	17.2 x 23.3 cm.	B	Reverso: "Sacsahuamín/ Cusco/ Qenqo".
SH-T-003	Trono del Inca	Gran roca con talla en forma de asientos y espacios cortados y excavados con ángulos rectos	A. Guillén M.		Cuzco	12.2 x 18 cm.	B	Reverso: "Trono del Inca - Sector Suchuna/ Cusco" y sello del fotógrafo.
SH-T-004	Trono del Inca	Gran roca con talla en forma de asientos y espacios cortados y excavados con ángulos rectos	A. Guillén M.		Cuzco	11.9 x 17.5 cm.	B	Reverso: "Sacsahuamín/ Piedra Cansada".
SH-T-005	Trono del Inca	Roca labrada en forma de asientos. Indígena sentado, posando			Cuzco	13.9 x 8.7 cm.	B	Tarjeta postal. Anverso: "Trono del Inca en el/ Sajsayhuaman/ Cuzco-Perú.". Reverso: "Cuzco".
SH-T-006	Trono del Inca (detalles)	Ladera rocosa con parte alta labrada con escalones. Al fondo, las murallas de la fortaleza			Cuzco	17.2 x 23.2 cm.	B	Reverso: "Cusco/ Sajsawaman".
SH-T-007	Panorámica	Roca labrada en forma escalonada y de asientos			Cuzco	8.9 x 11.6 cm.	B	Reverso: "Sacsahuamín - Trono del Inca".
SH-T-008	Trono (?)	Roca labrada en forma escalonada y de asientos			Cuzco	17.9 x 24 cm.	B	Reverso: "Sacsahuamín - Trono del Inca".
SH-T-009	Trono (?)	Roca labrada en forma escalonada y de asientos	A. Guillén M.		Cuzco	12.2 x 17.9 cm.	B	Reverso: "Sacsahuamín - Trono del Inca/ Cusco" y sello del fotógrafo.
SH-T-010	Trono (?)	Roca labrada en forma escalonada y de asientos. Dos hombres posando			Cuzco	6.6 x 4.8 cm.	B	Reverso: Trono del Inca/ TRONO".
SH-T-011	Trono (?), detalle	Parte central de la roca labrada como asiento. Luis E. Valcárcel y personaje sentados posando		1925	Cuzco	8.6 x 13.6 cm.	B	Tarjeta postal. Reverso: "Cusco Sacsahuaman 1925/ b)".
SH-T-012	Trono (?)	Vista lateral de la roca labrada con asientos y escalones. Tres hombres hechados	J.A. Barandarián		Cuzco	16.9 x 22.8 cm.	B	Reverso: "Trono del Inca/ Sajsawaman". Anverso: "Foto/ Barandos" y sello de agua del fotógrafo.
SH-T-013	Trono (?)	Vista lateral de la roca labrada con asientos y escalones. Un hombre sentado			Cuzco	8.6 x 13.6 cm.	B	Tarjeta postal. Reverso: "Sacsahuamín - Trono del Inca".
SH-T-014	Trono (?)	Vista lateral de la roca labrada con asientos y escalones. Un hombre sentado			Cuzco	8.8 x 13.8 cm.	B	Tarjeta postal. Anverso: "Trono del Inca/ Cuzco". Reverso: "Sacsahuamín - Trono del Inca/ a)".
SH-T-015	Roca labrada	Roca labrada a modo de asiento con gradas			Cuzco	12 x 18.1 cm.	B	Reverso: "62".



CENTRO & ARCHIVO  
**LUIS E. VALCÁRCEL**

**Trono del Inca**

Gran piedra tallada con diseños geométricos. Al fondo, la fortaleza





CENTRO & ARCHIVO

LUIS E. VALCÁRCEL



Trono del Inca (SHT-002).jpg


### Trono del Inca

Gran roca con talla en forma de asientos y espacios cortados y excavados con ángulos rectos



CENTRO & ARCHIVO

LUIS E. VALCÁRCEL



Trono del Inca (SHT-003).jpg


### Trono del Inca

Gran roca con talla en forma de asientos y espacios cortados y excavados con ángulos rectos



CENTRO & ARCHIVO

LUIS E. VALCÁRCEL



### Trono del Inca

Gran roca con talla en forma de asientos y espacios cortados y excavados con ángulos rectos

Trono del Inca (SHT-004).jpg



CENTRO & ARCHIVO

LUIS E. VALCÁRCEL

TRONO DEL  
INCA EN EL  
SAJSAYHUAMAN  
CUZCO-PERÚ.



Trono del Inca (SHT-005).jpg

### Trono del Inca

Roca labrada en forma de asientos. Indígena sentado, posando






Trono del Inca (SHT-006).jpg

**Trono del Inca (detalles)**


Ladera rocosa con parte alta labrada con escalones. Al fondo, las murallas de la fortaleza



CENTRO & ARCHIVO  
**LUIS E. VALCÁRCEL**

Trono del Inca (SHT-007).jpg

**Panorámica**  
Roca labrada en forma escalonada y de asientos



**Trono (?)**  
Roca labrada en forma escalonada y de asientos

Trono del Inca (SHT-008).jpg



CENTRO & ARCHIVO  
LUIS E. VALCÁRCEL

**Trono (?)**  
Roca labrada en forma escalonada y de asientos

Trono del Inca (SHT-009).jpg





CENTRO & ARCHIVO

LUIS E. VALCÁRCEL



Trono del Inca (SHT-010).jpg

**Trono (?)**

Roca labrada en forma escalonada y de asientos. Dos hombres posando



CENTRO & ARCHIVO

LUIS E. VALCÁRCEL



**Trono (?), detalle**

Parte central de la roca labrada como asiento. Luis E. Valcárcel y personaje sentados posando

Trono del Inca (SHT-011).jpg

J. A. BARANDIARAN  
FOTO ESTUDIO



CENTRO & ARCHIVO

LUIS E. VALCÁRCEL

FOTO  
BARANDOS



Trono del Inca (SHT-012).jpg

Trono (?)

Vista lateral de la roca labrada con asientos y escalones. Tres hombres hechados



CENTRO & ARCHIVO

LUIS E. VALCÁRCEL



Trono del Inca (SHT-013).jpg

**Trono (?)**

Vista lateral de la roca labrada con asientos y escalones. Un hombre sentado





CENTRO & ARCHIVO

LUIS E. VALCÁRCEL



Trono (?)

Vista lateral de la roca labrada con asientos y escalones. Un hombre sentado

Trono del Inca (SHT-014).jpg



**Roca labrada**

Roca labrada a modo de asiento con gradas